

11297

Bibl. Jäg.

N

11297

Bibl. Jäg.

N


Iskupand.

(Kroskvice)

Antošky, akta

posude i stan poudadavatel;


— projekt Deloych
nabytkovic. —



1895-1897

posiadłość:

Jan Gozienica Mikotajony
i Terezya Ustypsha Śmieszele



Jan Gasienica Mikodajów i Teresya
 Ustupska żona Jana Ustupskiego
 Smiszka sprzedają swoje grunta na
 Kozienca w miejscu zwanem "Koko"
 ówka pomiędzy drogą szosą z Bykoczo
 na Ustup a granicą gruntu wspólnego
 na nazwie Kozienca leżącego, płotem odgrani-
 czonego, doktrowi Janowi Paulskowskiemu
 za cenę po tryjaś niesiet złr. w. a. każdy
 t. j. razem za trzy tryjaś dwiesie złr. w. a. — ^{grunta}
 że wstąpił przez kupującego w obecności pana
 Dr. Kowalewskiego, Wojciecha Rija i Jana Obwohły
 obejmane a poprzednio przez dyktie Wojciecha Rija
 i Jana Obwohły w obecności Jana Gasienicy
 i Józefana i Kubę Gasienicy Kłoczka odgrane,
 tak iż powyższa cuda bieżącej gruntu
 zachodzi niewie. — Cena kupna zostanie
 sprzedającym w całości przy podpisaniu notaryalnego
 kontraktu kupna wypłacona, a waelkie
 ciżary z kupnem pobawone kupującym weimie
 na niebie. Kontrakt zaś się uwaria w jui
 ea zawarty i tak obowię jak ich bieżących
 obowięzuje. Na znak tego wogólnym wstąpił
 niniejszym sprzedającym przez Dr. Paulskowskiego
 adnotek, Janowi Gasienicy niesiet złr. w. a.
 a Teresji Ustupskiej też niesiet złr. w. a.

z uęgu oni' niniejszem dr. Pawłowskięgo
kwaterę. Umowa zaś niniejsza wystaje
począwszy i ich dwudzięć podpisana.
Drogię zaś ię dnia na gruncie sędziarskiej
do kupującego, zaś abito ciosa i siano należą
do sprzedających, ię poebione jednakię wiażeń
sprawę z tego gruntu uętkownie pinięcię
Kupane 20 lipca 1895 roku.

Dr. Pawłowski.

Jako świadek:

Dr. Michał Kowalewski

+ Jan Gosięński

jako świadek

+ Teoria Ustypka
nieucznięcy pisar
i notaryat

Wojciech Kaj

+ Jan Obrolta

Jan Obrolta

Jako świadek

Pod. 31. Lipca 1895.

L. 8359
c. 1195
62

Właściciel
wsi 481. i 482 gm. Zakopane.

Do
Sądowego c. k. Sadu
powiatowego
w Nowym Targu.

Dr. Jan Gwałbert Pawlikowski
we Lwowie
ulica Trzeciego Maja l. 5.
za wiadomościem
Jana Gasiericy Nikołajowa,
go nr. 12. i Terenyi Kostuskiej
Lwienek nr. 10 w Zakopanem

prosi o wydzielenie z realności
wsi 481 gm. Zakopane par.
gr. lkat. 9059, i 9060. raz z real-
ności wsi 482 gm. Zakopane
par. gr. lkat. 9058 i utworzenie
z tych parcel osobnego nowego
ciata hipotecznej własno-
ści na rzecz jego t. j. pronajęzgo

Do
P. Pana Jana Gwałberta
Pawlikowskiego

we Lwowie

ulica Trzeciego Maja l. 5.

- 1. projekt
- 2. załączniki
- 3. napisy.



L. 8359

9

- W załatwieniu tej prośby poleca się ck. Dłuzodowi ksiąg
gruntowych w miejscach - aby tenże na podstawie kontraktu
kupna i sprzedaży z daty Nowy Targ dnia 24. Lipca 1895
do L. R. 10367 prośbom do zbioru dokumentów odpisem
Laskowego, z wzędu uwierzytelnić się mającego
1. z posiadłości w hł. 781 księgi gruntowej gminy Lasko par
objętej Jana Gasiemicy Nikołajow N° 12, własnej, wydzielit
parcelę gruntową klat. 9059 i 9060, xai' by
 2. z posiadłości w hł. 782 tej samej księgi objętej, Teresji Dłotup,
skiej Smieszek N° 10, własnej, wydzielit parcelę gruntową,
klat. 9058 - a następnie, by
 3. z parcel tych powyższych t. j. z parcel gr. klat. 9059, 9060
i 9058 osobne nowe ciała hipoteczne utworzył, a prawo
własności tego nowego ciała hipotecznego na rzecz Dr
Jana Gwałberta Pawlikawskiego, zaintabulował. -

Odm się, xawiadania Dr Jana Gwałberta Pawlikawski
go przy xwrocie kontraktu kupna i sprzedaży klamula
hipoteczna xaspatrxanego - Jana Gasiemicy Nikołajowego
N° 12, Teresę Dłotupską Smieszek N° 10 oraz ck. Geome,
trye ewidencyjnego i ck. Dłuzod podatkarzy w miejsc
ostatni xwaga, że pomieniony kontrakt dnia 30. Lipca
1895 do L. R. 1040 do wymiaru należności skarbowej ogł,
xamy xostał. -

Ck. Sad powiatowy
Nowy Targ dnia 9. Sierpnia 1895. -

[Signature]

4
L' Honorario do wyzniamu walezytosci skarbowej dnia
30/7. 1895 do B. 940

21



Przy



Kontrakt kupna i sprzedazy

Lomarty między Janem Garsinicą Nikołajowem N° 12. i Teręzą
Ustępską Smieśką N° 10., właścicielami realności w Łakowcu, jako
sprzedającymi z jednej, a Wilmosym Janem Dr. Janem Gwalbertem
Parolikowskim, rolniczką w Łowcu przy ulicy Trzeciego Maja l. 5.,
jako kupującym z drugiej strony - w następującej formie:

I. Za świadectwem ksiąg gruntowych dla gminy katastralnej Łako-
pane wintabulowaniem jest prawo własności realności wykazu hy-
potecznego L. 781. na rzecz Jan Garsinicy Nikołajowego N° 12.,
a w skład tej realności wchodzi między innymi parcela gruntowa klat.
9059. łąka o obszarze 67⁰⁰ i parcela gruntowa klat. 9060. łąka o obszarze
213⁰⁰, - prawo własności całej realności wykazu hipotecznego L. 782.
wintabulowaniem jest na rzecz Teręzy Ustępskiej Smieśki N° 10.,
a w skład tej realności wchodzi między innymi parcela gruntowa
klat. 9058. łąka o obszarze 304⁰⁰, jakoteż Jan Garsinicy Nikołajow N° 12.
i Teręza Ustępska Smieśka N° 10. parcelę powyższą do ostatniej chwili
wyłączeni posiadają i w niej.

II. Na tej mierze posiadają Jan Garsinicy Nikołajow N° 12.
w swojej realności wykazu hipotecznego L. 781. gminy katastralnej
Łakowcu łąki parcelę gruntową klat. 9059. łąka i klat. 9060. łąka,
a Teręza Ustępska Smieśka N° 10. w swojej realności wykazu hy-
potecznego L. 782. gminy katastralnej Łakowcu całą parcelę gruntową

Ukot. 9058. Łalka Wilmosiemu Janu D^{rogi} Janowi Gualbertowi Pawlikowskiemu, na tegoż miarę, węgla i nieograniczoną ilość - oraz wszelkimi prawami i przywilejami - sięmi - piernicy i nich za cenę kupna i sprzedawcy w kwocie tysiąca sześćset /: 1600 /: złotych austriackich waluta, - a druga i nich za cenę kupna i sprzedawcy w kwocie tysiąca sześćset /: 1600 /: złotych austriackich waluta, czyli obydwa razem za cenę kupna i sprzedawcy w łącznej sumie trzy tysiące dwieście /: 3200 /: złotych austriackich waluta.

II. Wilmosiny kupujący D^{rogi} Jan Gualbert Pawlikowski wyplacił sprzedającym Janowi Gasińcemu i Jerzyemu Utejskiej Smuśce N^o 10. przed podpisaniem tego kontraktu na rachunek ceny kupna i sprzedawcy - i jako sadatek kwademu i nich po sześćset /: 600 /: złotych austriackich waluta, - czyli łączna kwota tysiąca dwieście /: 1200 /: złotych austriackich waluta, - a gdy Wilmosiny kupujący wyplacił sprzedającym przy podpisaniu tego kontraktu rentę ceny kupna i sprzedawcy kwademu i nich po tysiącu /: 1000 /: złotych austriackich waluta, - czyli łączna kwota dwa tysiące /: 2000 /: złotych austriackich waluta, - przed sprzedającym Janem Gasińcem i Jerzym Utejską Smuśką N^o 10. wziętych Wilmosiniego kupującego z wyplaceni i odbioru całej ceny kupna i sprzedawcy w sumie trzy tysiące dwieście /: 3200 /: złotych austriackich waluta.

III. Jan Gasińca i Nikołajów N^o 12. czyniła, aby od jego realności wykaru hipotecznego L. 781. gminy katolickiej Łalkowej par. 1. le gruncie Ukot. 9059. Łalka i Ukot. 9060. Łalka, - Jerzy Utejska

Imiętek N^o 10. zaś została, acyby od jej realizacji wykazu hipotecznego
 liczbą 782. gminy kantonu w Łakornem paralele gruntuwa klat. 9058.
 Także, - odpuśceno, - dla parrel tych nowy wykaz hipoteczny otwo-
 rowo i prawo wstawni ciata hipotecznego tego nowego wykazu
 na nowi Wilmowinog kupujajego D^{ra} Jana Swalberta Pawlikow-
 skiego w calosci sountabulowano.

V. Spredajajoyi oddajaj Wilmowinomu kupujajemu spredowne niniej:
 sem parrel gruntuwe symbolicznie pmer samo podpuśceni tego
 kontraktu w forjorne poriadownie, - obowiazujaj si naolto oddownie
 to powtoraj na miejscu i przy s'wiazkach najdolaj za trzy dni od
 dniw obwiazajego lirow.

VI. Spredajajoyi Jan Pasienica Miltolajow N^o 12. zostajego sobie prawo
 zabrowia w piwni roku biezajego ze spredownej obownie parrel gruntuwej
 klat. 9060. w Łakornem znajdujajego si obowia na niej iowa,
 Terenja Wstajaska Imiętek N^o 10. zaś zostajego sobie prawo zabrowia
 w roku biezajym ze spredownej obownie parrel gruntuwej klat. 9058. -
 w Łakornem znajdujajego si na niej siowa, - pnyerem os'wiazowa-
 jaj wyrownie, si na pnyerowi nie owura sobie i owie nie beda za,
 owyeh pretensyj do wytklowornia spredownych obownie gruntuw. -

VII. Wskazaj podatkli i obowinny nadow i gminne od przedmiotu pmeda-
 zyj wyprawajajce zobowiazujaj si spredajajoyi opłaci si po dniw 1go sty-
 pania roku 1896., - powozajaj si od dniw tego opłaceni bezwi ta.
 nowe Wilmowinog kupujajoy i wstawnych fundowoi.

VIII. Kaleytorzi pmedowina od tego kontraktu wyznajaj si majajce
 opłaci Wilmowinog kupujajoy.

IX. Strony kontraktajajce zskelajaj si prawa nastawornia na ow-

/

inow tej umowy z powodu potrzeby wykonania pomad potowe
zmyślonej wartosci.

Przeto sie w Nowymtargu dnia 24. lipca roku 1895.

Smiradek

Wojciech
Raj

+ Jan Gacienica Gylkofajow Nr 2
+ Teresya Utupaska Smierska Nr 10
za zgodnie podpisaniem oraz jako swiadok
Marcin Traurowiec
D. Jan Gualbert Pawlikowski.



L.P. 10367.

Poswiadcza, ze niernani mi: Jan Gacienica Mikotajow Nr 2. oraz Teresya
Utupaska Smierska Nr 10. wtoscianie w Laleporem ramieszkali, i Wielkowi
Pan D. Jan Gualbert Pawlikowski wtosciciel realnosci stale wedlowie przy
ulicy Treciego Maja l. 5. ramieszkaly, obsenie Swilowo w Laleporem bawia,
cy - ktorzych tosamowic osob stwierdili ni nani mi osobicie swiadkowic Woj-
ciech Raj wtoscianin w Laleporem oraz Marcin Traurowiec folicyant ni ejeli
w Nowymtargu - ramieszkali, spowidory Dokument w mojej obecnosci Jan
Gacienica Mikotajow Nr 2. i Teresya Utupaska Smierska Nr 10. jako ni pismien-
ni wtamowacnie podpisali, a imiona ich i narwiska swiadek Marcin Trau-
rowiec wypisat, ras Wielkowi Pan D. Jan Gualbert Pawlikowski wtamowacz,
nie podpisat.


Nowytarg Dnia Dwudziestego czwartego lipca roku Dzyiac osmsat Dwiecie,
Dziesiatego piatego.

Kal. leg. 1. 20. 20ct.

stepel 10ct.

Rarem 1. 20. 30ct.

w. a. r. a. p. t.



Aleksander Tymonowicz
Zastepca c. k. Notariusza Jana Trybulca
w Nowymtargu na mocy dekretu c. k. Sadu
krajowego w Krakowie z dnia 24. 1895. l. 2501.


L. 8359

Wskutek polecenia tutejszo sądowego z dnia 14 września 1895
 L. 8359 na podstawie niniejszego kontraktu kupna sprzedawcy
 w wierzytelnyin odpisie w zbiorze dokumentów Tom 20 lp. 263
 przechowanego; parcele gruntowe l.h. 9059 i 9060 z ciata hipoteka-
 nego lwh 787 gminy kat. Zakopane objętego Jana Gasieriny Mi-
 kulejów N: 12 własnego tudzież z ciata hipoteczne go lwh 782 gm.
 kat. Zakopane objętego Teresy Ustupskiej Smierzech własnego, par-
 celę gruntową L. 9058-wydzieloną, - z tydzie nowe ciato hipotec-
 ne lwh 1566 tej gminy utworzono i prawo własności na rzecz
 Dra^g Jana Gwalberta Pawlikowskiego na kwocie P w pozycji 1
 zarejestrowano.

Nowy targ dnia 4 grudnia 1895



[Handwritten signature]



AP. 283

(nie uwłaczając możliwemu prawu regresu do _____)
zapłaconą w c. k. głównym urzędzie podatkowym w Wary w przeciwnym razie zostanie
na koszt Pań bezwzględnie w drodze egzekucyi ściągniętą a to wraz z 5% odsetkami licząc od dnia następu-
jącego po upływie powyższego terminu.

Na udowodnienie ważnie uskutecznionej zapłaty potrzeba, aby takowa nastąpiła przy kasie
i została stwierdzoną pokwitowaniem zaopatrzonem własnoręcznymi podpisami dwóch urzędników
tejże kasy i pieczęcią urzędową.

Przedstawienie, zażalenie lub rekurs przeciw temu wezwaniu płatniczemu mogą według ustawy z dnia 19.
marca 1876 (Dz. u. p. L. 28) być wniesione w przeciągu 30 dni, licząc od dnia następującego bezpośrednio po
dniu doręczenia, a to w c. k. głównym urzędzie podatkowym w Wary co jednak nie
uchyla obowiązku uiszczenia należności w powyższym terminie.


C. k. główny urząd podatkowy


Wary dnia 20 Sierpnia 1885

J. L. P.

U w a g a. Nazwiska i charakter służbwy urzędników powołanych do przyjęcia zapłaty i do jej poświadczenia
są uwidocznione w obwieszczeniu znajdującem się w urzędzie.

Przy zapłacie nie ściąga się wezwania płatniczego, lecz pozostanie ono w ręku strony.





1896-1897

poniedziałek;

Jakob Gesienica Klonyki



Licencja do wyziamu nalezytosci skarbowej dnia
18^{go} stycznia 1896 do B. 15.

14



Sal

Kontrakt kupna i sprzedazy



Który pomiędzy Jakobem Guzieniew Klona
ryskiem № 508. iobitkiem i Zakupnem na
miesteczku jako sprzedajacym a jedney a Wymy
zrem Janem Guabertem Pambikowskim namie
skhotym no Annaric przy ulicy Kruciego stroja
L. 5. jako kupujacym a drugiej strany pod na
stepujacym i nadmianem umartym zostaje.

Art. 1. Za przedmiotem lasiaj gwarantujemy
ala gwarant. Zakupnem najmolebularnaje jest
prakar, klatarosci, sculnoscii lrbh. 784. w sktka kato,
rej mchadna, mieday immymii parcela krodwra,
na kant. 610 obicaru 55^{to} i parcele gr. kant.
9062., 9063., 9064., i 9065. w luvanyim obicaru
439^o na rzecz Jakoba Guzieniewy Klonyla
№ 508. i niemchawracii to az do zastawnej lrbh,
ki sam mylchawracii praciada i wiyra.

Art. 2. Na tej mie przedstawie Jakob Gu.
zieniew Klonyla № 508. sprzedaje niemiejorem

f

Wpisanie Grana Jarosław Gumbertowi Paulino,
mieszkanca na tejże wiosnie, wystawione i nie,
ograniczone, własności i realności swej doli.
1884 grunty kat. Takąprawy zachowane w ostatni
tej realności parcel: kat. kat. 610 i grunty
kat. 9062, 9063, 9064, i 9065. w to, prawu i rozpr,
kieru prawnu i prawnym wozaciami do po,
mieszkańcy parcel prawnym, a do,
kieru i obywateli Gumbertowi, rene, kat.
powa i sprzedawcy w krajach Turcji wicimie,
set /: 1900:/ statyku u. r., która góry przed
prawnym tego kontraktu realności w go,
tymże wystawione, astatu, prawo Wng kat.
prawy i aukcji i wystawy całej reny kat.
powa i sprzedawcy przez sprzedawcygo po,
mieszkanie prohibitoryjnym astatu.

Art. 3. Przynajmniej przedanie sprzedawcy
kontraktu tym parcel zobowiązany się sprec,
dawać adade Wielmożnemu krajowemu
zarządowi wicimiego symbolicznie przez
samo prawnym wicimiego kontraktu.

Art. 4. Wszelkie prawa i obowiązki, a
dane i grunty na nabyte nieruchomości
wyprowadzają się z prawem będąc Wng
krajowemu prawnemu ad arca wicimiego
stwierdza rolan wicimiego, wszelkie zaś po ten
daniu należyte opłaty sprzedawcy a własnych
funkcyj.

Art. 5. Strony kontraktującej wszelkie

Jako
W
2

sie, prawna nastanowia na niniejsi te,
go kontraktu a prawna jakoby polowy,
podawia pro nad polowe, umylnajiej matroci.

Art. 6. Sprzedawca Jakob Gasierica No.,
rpn N 508 zamowia, ubywa piodatarnie tego
kontraktu a jego realnosc, Lrb. 784. grunty
mat. Zakupione parcel: bud. mat. 690. i glm.
toro mat. 9002, 9003, 9004, i 9005. mydwielane
i tamore do realnoscii objetej w hl. 1500. tejze grun-
ny Zakupione Wielmoznego kupujacego
Dra Jana Ernaberta Pawlikowskiego mla.,
sney-prawytkarow zostaty.

Art 7. Wszelkie prawa polowone ze spow.
sawiem, wotemplawariem, intabulacym i pasc.
niecieriem wlasnoscii tego kontraktu, pamiessie
Wny kupujacy a wlasnych fundowow.

Wznowa swoje wlasnowowandowny
stran kontraktynych i inowakow.

Nowy Targ dnia 7. stycznica 1896.

Jakob Gasierica Kloyki N 508

Wojciech Raj Dr Jan Walbert Pawlikowski

Wojciech Lesla




L. rep. 10703.

Przedstawiam, ze zobowiazanie niniejszym Jakob Gasierica

dnia Kłeryka N: 508 robwita w Zakopanem
 kamieniołoty, którego trzecimoci osoby stronec
 wiali mi sturmi wsi w obliczu imiowalacnie Maj
 wicki Kuzi Wjicich licila wlasniele realnosc
 w Zakopanem kamieniołoty - parnyiony dokumente
 w mojej obecności wlasnowlasnie podpisat.

W Mianym Czym dnia siedmiomego stycznia roku 1896
 siaz komocet Wacimici duresciatego sabotego.

Malcyniasci:
 1. na lcaj . . . 600.
 2. stenspul . . . 10"
 razem 700.
 arr. adpt.



Aleksander Mysarowicz
 Zastepca c. k. Notaryusza Jana Trybul
 w Nowymtargu na mocy dekretu c. k. Sadu
 krajowego w Krakowie z dnia 23/7/1892. L. 15001.

L. 1321/96

Wskutek trojst. psluccia w Guix 7. lutego 1896 L. 1321 na podstawie
 sirmiginego w wipnie w zbore w dokumentar Tom 21. p. 214
 sturionego kontraktu kupna sprecyary - paru. bud. Cio i
 grunns. 9062, 9063, 9064, 9065 - w realnosc w h. 784 li. gr. guiny
 Zakopane stytetj - Janoba Wacimicy Kłeryka N: 508
 stasnej, jak karta d. por. 1. w opisano i sakow 20 w h. 1566
 tej gminy, Dra Jana Walberta Pawlikowskiego stasnego
 w opisano jak karta d. por. 1.

Nowy Targ dnia 28. lutego 1896.



L. 1321

Dołączam się do c. k. Urzędowi ksiąg
gruntowych, aby na podstawie
kontraktu kupna i sprzedawcy
w Nowym Targu dnia 7. stycznia
1896 do L. R. 10753 po stronie
nim jw. nieruchomościowego
odpisu tegoż do xli. om. dokum.
mentów z realności wchl. 784
księgi gruntowej gminy Łakopane
objętej, Jakóba Gasi
nicy Florka N. 508 własny
wydzielił parcele: budowlane
klat. 9062, 9063, 9064 i 9065
i parcele te do realności wchl.
1566 tejże gminy objętej
Jana Gwalberta Pawlikow
go własnej, dopisał.

Otem zawiadamia się
Jana Gwalberta Pawlikow
go przez zwrócić nakładem
niego kontraktu, Jakóba Gasi
nicy Florka N. 508 w
sk. Urząd powiatowy
sk. Urząd powiatowy
wym Targu, ostatni z tem, z
powyższy kontrakt w dniu
8. stycznia 1896 do P. 15
wymiar, właściwości skarb.
owej ogłoszono.

Ck. Sąd powiatowy
Nowy Targ dnia 7. Lutego 1896

[Signature]

Pro
P. Pro Jana Gwalberta
Pawlikowickiego
we Lwowie
Ulica Trzeciego Maja l. 5

C. K. SĄD POWIATOWY W NOWYM TARGU 10
Pod. 30. stycznia 1896.

I. 1321
1321
59

Hipoteczne
wchl. 784 i 1566. gm. Łakopane
Do

Świętego kr. Sąd
powiatowego
w Nowym Targu

Jan Gwalbert Pawlikowski
we Lwowie
Ulica Trzeciego Maja l. 5.
za zawiadomieniem

Jana Gasiency Florka N. 508
Łakopane

Prosi o wydzielenie z realności wchl.
784. gm. Łakopane par. bud. klat.
60. gr. 9062. 9063. 9064. i 9065. i dopi
sanie takowych do realności wchl.
1566. gminy Łakopane objętej, jego
to jest prosiącego własnej.



pojedynczo
2. napisy
2. rat.

1847
N. B. 200
209

[Faint, illegible handwriting]



[Faint, illegible handwriting]

L: 11960 w.

11 897
891


11

Melanurum natalium aukonamytosoid
L: 258/897 a gminy kat. Katarpane publicacis
tut. sta. Muzsawu kicag grantawych, awch
na karrid C. myk. sp. 1500 gminy kat.
Katarpane Dya Jana Euwalberta Jani Pauli
kawstkiego w latnego unidocumit, id x onosi
pag. 9058, 9059, 9062, 9064, 9065, pb. 1511 prawstata
w pag. 9065 na pag. 9065i, 9065p, pudnieluna
wstata.


Arumid Dya Jana Euwalberta
Pauli kawstkiego, Swietly sta. Muzsawu
denyiny w C. kanyrd Tangi w unidocumia
C. R. Kad pamiatany

Za doreczenie nalezy sie 17 1/2 ct.

Dya Jana Euwalberta
Pauli kawstkiego
w Katarpane
16 gminy 1897.
Tobos








1902 - 1904

gmty:

Staniaw Górnica Staszeczek
Agnieszka Górnica Staszeczek





Nowy Targ. 5/7/9902

Wielmożny Panie!

W sprawie praktycznej gruntów od Staszeczków pragnąłabym sobie Doruścić po zbadaniu aktów, co następuje.

Przedewszystkiem zaznaczam, że udułab Staszeczków praktyczny już się wedle księgi gruntowej w całej pobawie „na Bystrum” wynosi w przybliżeniu 1017¹/₂ sążni, wówinie „w przybliżeniu” tego, że w powodu braku rejestru parcelnego, który ma w rękach ewidencyjny katastru podatkowego w Zakopanem karniary nie mogłem zbadać pomiaru parceli gr. k. 904⁵/₃ (takiej) Jednak pomiar ten będzie bardzo mały i ma być ta parcela może najwyżej do 100 sążni obszaru.

A udułab Staszeczków nie ma żadnych się, rianów.

W sprawie samej faktie się bynajmniej nie ma spróbowania polany „na Bystrum” dotychczas tylko

Wobec tej prośby, a mianowicie Dotyczy tytko
parceli kras. 9061, 9145, 9147, 9148, 9151 i 9140.
reszta zaś parceli do podziatu w drodze zgłoszenia
nie należy.

Podział ten jednak przez sąd przeprowadzany
jest dla Pana najbliżejszego mieszkania, gdyż
stać się powinienem obecnego dnia, sądowego
o parceli najbliższej sąsiadującej z realnością tego
Pana, a mianowicie parceli grunt. 9061 i 9145 kras.
Wzrost Pan, oświadczył, że w celu wyznaczenia, że
zyczący sobie należyca, parceli 9061 i exciō
sąsiadującej 9145.

Sprawa ta jest o tyle nieprzewidywalną, że spł.
niez a więc, i staszkowanie karawali jura w obec
Komisji sądowej, i w celu której ta najbliższa
excio z parceli grunt. 9145 i parceli 9061 ma
przynależność z podziatu właścicielom sąsiadującym
z północnej strony.

W tym względzie porównaniu jura w
Gardzie - i może być się dano porównanie przedmiot
podziatu tj. do podziatu wxiac' cato, polane,
a ponieważ może być interes dla tego Pana
przeszłości jakas' lekka korzyść i może być
odpowiedzialnym zyczeniem tego Pana.

Усправно Духату на м недругим екаси ржи-
чаѣ кониса садма на мисце преходниату
и Духат кониса.

Коронавиз мисс најлеса просоуоѣ до
решителниста Духату ратј пролау на Врбени

К остроуоси ми парде, правилас мисау
ко Стаснеохани аи дописо по конференци на
рива, на клоня, на најблиску Диев мезо
Рана ко Стаснеохани парвахан.

Лакно пугару
на асиного приваианя
L. M. M. M.

[Faint, illegible handwriting, likely bleed-through from the reverse side of the page. The text is mirrored and difficult to decipher.]

DR. MARCIN KOZLECKI,
adwokat krajowy
NOWY TARG.



C. K. SĄD POWIATOWY W NOWYM TARGU
Pod. dnia 2 - PAZ. 1902
o godz. _____ p. _____ pol. _____
Egz. _____ rub. _____ zab. _____

1902

To
Szwistrego C.k. Sądu powiatowego
w Nowym Targu
Adwokat III

Hipotecum!

Dr Jan Grgalbert Pawlikowski Professor Akad.,
wii Komisji w Dublanach

za uwadzeniem
Kamionka Gasienicy Kaszubska
et quiescens Gasienicy Kaszubska w Zakopanem
C.k. Urzędu podatkowego w Nowym Targu
C.k. Urzędu ewidencyjnego Katastru podatkowego
gminnego w Nowym Targu.

o intabulacji prawa własności
w Zakopanem przed Loh. 472, 1508 i
1822 oraz 18/2400 ex parte.
Loh. 1829 gm. Zakopanem. —

pojętych
5 wpisów
1 rub. 01/1000.

Lcz. 1868/2

Na podstawie kontraktu kupna i sprzedaży
z daty Nowy Targ, dnia 22 września 1902
Lr. uw. 110/2 rozwała się na intabulację pra-
wa własności $\frac{2}{240}$ i $\frac{2}{240}$ części czyli razem
 $\frac{4}{240}$ części realności lwh. 772, 1508 i 1822 oraz
 $\frac{9}{2400}$ i $\frac{9}{2400}$ czyli $\frac{18}{2400}$ części realności lwh.
1829 ks. gr. gm. kat. Zakopane oznaczo-
nych dotąd na imię Stanisława Gasi-
nicy, Staszeczka i Agnieszki Gasi-
niczek zapisanych na rzecz D^{na} Jana
Gwałberta Pawlikowskiego. -

O tem wiadomiam się:

- 1) D^{na} Jana Gwałberta Pawlikowskiego
Profesora Akademii rolniczej w Dubla-
nach przy zwrocie oryginalnego klauzu-
la hipotecznego wspomnianego kontraktu
- 2) Stanisława Gasienicę Staszeczka
- 3) Agnieszke Gasienicę Staszeczek właścicie-
li realności w Zakopanem
- 4) Ck. Urząd podatkowy w Nowym Targu
z nadmienieniem, że kontrakt 1. zgł^o,
swoją kł^o został do wymiaru należności
skarbowej dnia 30 września 1902 do B.
1263. -

5) C. k. Urząd ewidencji katastru podatku
gruntowego w Nowym Targu.

C. k. Sad powiatowy C. k. III.

Nowy Targ dnia 2 października 1902.

J. L. L. L. L.

218



1903
D 218

15

Luccini

W Kontrakt kupna i sprzedaży!



który ~~Stanisławem Gasienicą, Staszczykiem i tegoż
żoną, Agnieszką Gasienicą Staszczyk jako sprzedającym~~
a ~~Przemysławem Gwałbertem Pawlikowskim jako kupującym~~
w następującej postaci:

I. Na świadectwem ksiąg gruntowych Dla gminy
kat. Łakopanego wairakulowan na, na podsta-
wie Deklaracji z Daty Łakopano Dnia 15 października
roku 1902. Lr. nr. 451902 Stanisław Gasienica
Staszczyk i Agnieszka Gasienica Staszczyk
na własności, każdy z nich w 11/2400 częściach
realności Loh. 1829 tejże gminy powiatowej.

II. Na tej podstawie Stanisław Gasienica Sta-
szczyk i tegoż żona Agnieszka Gasienica
Staszczyk wspomnianie w art. I tym 22/2400
części realności Loh. 1829 ko. gr. gmin. kat. Łako-
pago powiatowej własności ich stanowiącej
wraz z wszelkimi prawami i przywilej-
jami tak jak przedmiot ten posiadają
i posiadac waja, prawo sprzedają aktom
innym na nieograniczonej własności drawi
Przemysław Gwałbertowi Pawlikowskiemu a ten

[Handwritten signature]

potatni wspomnianu części własności na samej
własności kupuje. —

III Cera, kupna i sprzedany ustalili kontraktami
na sumę 600 zł. Działem / korow, a gdy cewa
ta w części powy podpisaniu niniejszego kon.,
traktu przez kupiciela potata w aptarona,
przeło sprzedający w odbioru całej ceny kupna
wabywe, niniejszym kwitują. —

IV Sprzedający Dłaja, kupującym przedmiot
kupna i sprzedany w jego fingers posiadanie
watychności w dniu dzisiejszym symbolika,
nie przez samo podpisanie i wreczanie niniej-
szego kontraktu, od dnia dzisiejszego walim
do kupującego wszelkie przytli w wabytych
części własności przagnac, prz. wogac, podatki
i inne Dmny publiczne o przedmiotu ku-
pna przypradajac pomosi kupujący od dnia
1. stycznia 1903 r. —

V Przedmiot kupna i sprzedany ponlezy no,
staję no dny, od wszelkich dlugom i wozianom i pod
tytu wogledem dlaja, sprzedający kupującemu
respektwa wubecy.

VI Sprzedający Stanisław Gasienica Stasno-
czek i Agnieszka Gasienica Stasnoczek ne,
wzabaja, aby na podstawie niniejszego
kontraktu przez własności 227400 części we-
własności Lw. 1829 ko. gr. gu. kab. Kaksprano
przez akcyj. Istal na ich imie napisany
na rzecz kupującego Dłaja Gualberta
Pawlikowskiego wintabulomano zostalo.

VII Pomianu własności Lw. 1829 ko. gr. gu. kab.

Kakoprane omowiona jest w tekście aktu Ok.
 Gatu promiatowego w Komu Targu & 830/902
 przedmiotem fikcyjnego podmiotu między
 republikanickimi a dwiat necessary nie jest jeszcze
 ustanowiony, parsto sprzedawcy nienalaję,
 aby kupiciel w ich miejsce do Dwiatu przy-
 stąpił, dwiat ten poprzestaje i przy padła,
 w podmiotu na niego dwastka, wa sma, wla-
 sności wabrymas.

Koanta ne wspomnianym fikcyjnym
 podmiotem potawone od chwili podpisania
 niniejszego aktu proszę kupiciel w własnych
 funduszom i dwiat ten wadał własnym
 wabladem prowadzić w interesie.

VIII

Strony kontraktujące przechaja, iż prawa
 niniejszymi niniejszego kontraktu
 w porzoku pokonywania wad potawone, wny-
 exajnej wartosci.

IX

Koanta spisania niniejszego kon-
 traktu, stempła, do tegoż, koanta jutakula-
 cyi, trudniej optale, od pucersisimaz wla-
 sności proszę kupicjacy w własnych fundu-
 szom.

Kontrakt niniejszy strony po odem-
 karciu i wzamianem prawaja, na regatny
 w wola, swoja, i takowny wlasnowicimie pod-
 pisujaja.

Komu Targ dnia 3. lutego 1903r.
 przedkarcim.
 Jozef Majewski Stanisław Paszek
 Majdan Skwarek Gasimica
 Agnieszka Gasimicowa Stoczek
 Władimir Pawlikowski



Wedle rejestru uwierzycieli 161/03 Stanistaw

Jasirnia Koscielnego Agnieszka Gosienia Gła
srebrna właścicielka rezerwacji w Zakopanym

których tożsamość osoby stwierdzili znani Sądowi osobiście
świadkowie Józef Wajpinski i Wajtan Jawanek

gospodarno gwarantowi i gospodarowi namierkali

dokument powyższy w obec Sądu

własnoręcznie podpisali -

Z kancelaryi c. k. Sądu powiatowego O. k.
Nowy Targ, dnia 3 lutego 1903.



Elwina
sta. kancel. sąd.



L. rep. 11941.

Przed wami wzięto wnie ze prany mnie osobicie
Mój br. Jan Gwalbert Pawlinowski Profesor
Akademii Duchownej właściciel dóbr
namier wiaty we swoim Kontrakt
ten wobec mnie własnoręcznie podpisał.

We swoim 17 / siedemnastego lutego
tyjąc okieniec i etnego trzeciego 1903 roku
leg. i. k. 206



Wiktor Krokowski
c. k. Notaryus

Rec. 373/2


Na podstawie kontraktu kupna
i sprzedaży z Dnia Kainydarz 3. lutego
1903 roku o nabyciu prawa własności
22/2400 części wsi wsi 1829 No.
9. gm. andy Łokopane objętej Komisją
Reprezentacyjną powiatu Łokopane, Agnieszki
Reprezentacyjną Łokopane wsi wsi - na
zlecenie p. Jana Guaberta Pauli,
Kowalskiego.

Kainydarz 27. maja 1903




Kolinski
sk. kam. w

Wzrost
ciężar
ciężar
ciężar
ciężar
ciężar
ciężar
ciężar



AP 283



19

Wzrokiem podsumowania powyższej
następująca liczbą cyframi
L. 373/3.

Na podstawie kontraktu kupna i sprzedaży z daty Nowy targ dnia 3 lutego
1903. L. rej. nr. 161/03. zawarła się na intabulację, prawa własności 22/240 części
realności lwh. 1829 ks. gw. gm. kat. Lachofene oznaczonej Stanisława Gosienicy
Staniszek i Agnieszki Gosienicy. Staniszek własnych na rzecz Pana Jana
Gwałberta Parolikówskiego.


O tem zawiadamia się

- 1) Pan Jan Gwałbert Parolikówski. Profesora Politechniki we
Lwowie ulica 3 maja l. 5. przyzwolnie oryginalnego klauzula,
inpotencja, asophatowego kontraktu.
- 2) Stanisława Gosienicy, Staniszek
- 3) Agnieszki Gosienicy Staniszek i wdowicy realności w Lachofeni
- 4) Dr. Maxa podatkowego w Nowym targu z tem, że kontrakt / ogłoszony
został do wymiaru nabycia skarbowy dnia 5 lutego 1903. do P. 218/03.
- 5) Dr. Maxa ewidencyjnego katastru podatkowego w Nowym targu.

C. k. Sad powiatowy Opatowie VII
Nowy targ dnia 20 lutego 1903

[Signature]

Dla
P. Pana Jana Gwałberta Parolikówskiego
Profesora Politechniki we Lwowie
ulica 3 maja l. 5.



La No VII 20/3 WII 197/3.


W sprawie uregulowania stanu hipotecznego odnośnie do parcel
 gnt. 12500 g247 g224/1 g223/1 g223/2 g224/2 g213/1 g213/2 g206
 12538, g205, g204, g196 g195, g194, 2145/9 2145/6 g159/68, g159/67
 g159/68 g159/59 2145/3. g152/19 g152/18 g152/17 g152/16 g152/15 g152/14
 2148/5 2148/4 g145, g150 g038/1 g152/31 g152/52 g152/27, g152/26 g155/46
 8916/5 g152/32 g027/9 12546 12500. g153. 11075 11076/2 11085, g159/63
 objętych arkuszami egzoszeń N47. N56 - 62. z roku 1903. wykazującymi
 niezgodności stanu hipotecznego z stanem posiadania/ulicy Genkewicza
 w Lakofanem / stosownie do wniosku gminy Lakofane z 23 lipca
 1904 No VII 20/3 WII 197/3 wyznacza się dla prowadzenia wszystkich
 interesowanych i spisanie wspólnej deliberacji audyencyjnej na
 miejscu w Lakofanem w budynku gminnym napisaniem Urzędu
 gminnego na dzień 26 sierpnia 1905 godzinie 7^{1/2} rana z przybr
 mem do tej czynności sprawcy p. Edwarda Pitnca c. k. geometry
 ewidentyjnego w Nowymybrgu

W sprawie powyższej jawić się ma na audyencji przeszło 100 osób
 interesowanych, jest racją zatem wznowić jawić się równocześnie
 w tym celu, żeby przez dożenie jednoczesnych świadków oszczędzić
 na czasie.

O tem zawiadomienia się wszystkich interesowanych znowu p.
 Edwarda Pitnca gminy Lakofane i jej pełnomocnika p. adw.
 O Dra Nowomybrgu w Nowymybrgu

C. k. Sąd powiatowy Oddział VII
 Nowybrgu dnia 20 lipca 1905.
 Sędziowie

Dla
 p. Dra Jana Gwalberta Paolkooskiego
 w Lakofanem



DR. MARCIN KOZŁECKI,
adwokat krajowy
NOWY TARG

Nowy Targ. d. 3/1 903

odp. 20/1 13
pudrow 660 k. i
na pudrow pulewa na
wios. po
karty 30 k.

Wielmożny Panie Profesore!

Stan hipoteczny realności Stanisła-
wa i jego małżonki Gasienicy Stanisła-
wów na Łakopanem na Bystrym
został już wprowadzony a mianowicie
Wojciech Gasienica jako
zapewniającą obciążenie podpisat do
mohu Deklaracyi, podle której
po przych. 48/2400 czech. realno-
ści Loh. 1829 grunty Łakopane
opłaca 20/2400 czech. Stanisła-
wów i Agnieszka Gasienica
zstawiła jako męża na niego
napisanu.

Na podstawie powyższej de-
klaracyi Wojciecha Gasienicy

/

Губаса наинталопратаму јурѣ Ста-
вистова и Агиренко, Гасиенков
Стасенковом на интасиичи оурид
22/2400 оурид пралоси јул. 1829.
гидиу Стакопдану про до тых оурид
мѣна јурѣ оурид по Стакопдану
ни наинтеи контракт купца
и спривдану оурид пралоси Ста-
сенковом оурид риз доуагајѣ.

Доуагајѣ оурид Стакопдану
оурид пралоси наинтеи,
ни ни оурид пралоси Ста-
сенковом и контракт купца
и ни ни наинтеи, м тым наинтеи
оурид пралоси, Доуагајѣ риз пралоси,
пралоси пралоси, на интеи пралоси,
пралоси пралоси, јако пралоси пралоси,
пралоси пралоси, контракту пралоси
була пралоси, Г. пралоси, 000^н.
По пралоси контракту

[Faint, illegible handwriting, likely bleed-through from the reverse side of the page.]

[Faint, illegible handwriting, likely bleed-through from the reverse side of the page.]

DR. MARCIN KOZŁECKI,
adwokat krajowy
NOWY TARG.



Nowy Targ. 5/6/2903

23

Wielmożny Panie Profesorze!

Dopiero dnia 3. lutego zgłosił
mi się do mojej kancelarii "Staszczak"
koniem i tegoż dnia przyjął
mój kontrakt kupna i sprzedania
mój podpisali. —

Kontrakt ten przesyłam
Panu Profesorowi do podpisu
w miejscu pod podpisem Agnie-
szki Gasińska Staszczak,
po podpisaniu proszę natych-
miast kontrakt wysłać
i posłać go do protokółu.

/

Co do sprawy podzielną gruntu
po stronie w Krakowie na
północnej stronie podzielną gruntu
na obszarze na podzielną gruntu
w Krakowie Targu.

Do sprawy na której interes
miejscu trwał od roku. Głównie
aż do miejsca gdzie powstały
kwestie i nie mogli się pogodzić.

Wobec tego zgodzić się strony
by w sprawie jak w Krakowie
postanowić podzielną nie tylko
jedną realność jak pierwotnie miało
mieć, lecz wszystkie realności,
mas' in Krakowie poza ogro-
nem w Krakowie na podzielną
stronę nadal w sprawie podzielną
realności.

Pomocian zachowate obama,
 sie in kamatek pona oguadem
 mrogly konno p daci lopi
 przybriclanu - puzto kawatek
 ten at pordiatu mydacztem,
 gdym w ten sposob kady na
 spobitkom najee tyko watek
 na, exastka a tan profesor po
 mione na w ten kamatku exa
 pte, puz na swojej exastie
 mogaey mynoie puz puzni
 nie mone ludowai u tusa
 mem widoku p astonie. -

Do tej porprawnie padowej my
 piazkono sterwin na mijejen
 p stakopowem, p porowu
 pordiak, nie wastaty stoty i
 pinnu konnoga wie wdala
 puz do stakopowego dopiero

utu
 me
 epit
 gadu
 terne
 gpaus
 ustoty
 wogo
 trony
 anem
 tyko
 e mmo
 hodie
 gpa
 onno
 uoskie

/

и востановивши писанья иcripta
по востановленю писанья иcripta
там же на мѣстѣ в Галопанем
лѣтѣ прошедшій.

Ѣмъ же востановленю, не востановленю
иныхъ описанья на термине в
Галопанемъ писанья Татаръ къ тому же
написанью писанья востановленю
написанья иныхъ и описанья
не онъ на то писанья бы тамъ
профессора на писанья востановленю
къ тому же писанью на писанью онъ
Министеръ пока описанью, къ тому же
писанью писанья иныхъ, писанья
дважды до того в Галопанемъ
писанья и писанья на на,
писанья на писанью в Галопанемъ.

Общину же востановленю
писанья в Галопанемъ

DR. MARCIN KOZŁECKI,
adwokat krajowy
NOWY TARG.



prosta Agnieszki Staszewskiej
o świadczeniu, że gotowa jest
sprzedać Panu Profesorowi
swoją wieś w tych samych granicach,
kacik który wynosi 5/2 60 czeski
i Staszewskiej wsi 4/240
czeski. - A to prosi cześni
kasa 900 zł. - a więc jedynak
jej widać, że może być
jedynak obwiniona. -

to również konwencja Pana
Profesora przez którą dotycząca
sącej wój rachunek w którym
widać się już wyraźnie
i myślał na podstawie
tabularyzacji staszewskiej
po powołaniu w kontrakt

P.

✓


do Jardu muisse. -

L. globosum sp. acuminatum
&
L. m. var. l.

m

—

[Faint, illegible handwriting, possibly bleed-through from the reverse side of the page]



DR. MARCIN KOZŁECKI,
adwokat krajowy
NOWY TARG.

SPIS KOSZTÓW.

dlużnego Pana Dra Jana Gwaltherta Fawłkowskiego
w Lwowie

L. porząd.	Data 1902	Przedmiot	Policzono		Przyznano	
			k.	h.	k.	h.
1	4/9	badanie hipoteki w ap. i informacja do kontraktu w Kaszyczkowie	6			
2	6/9	badanie aktów egzekucyjnych i sporu w ap. w ap. kontrowersyjnych - list w sprawie w danie i porto	14	10		
3	13/9	chód do Gaju w sprawie podziatu gruntów list i porto	2	10		
4	22/9	konferencja w Kaszyczkowie - ul. 4 zmię kontraktu - stempel do tego i legalizacja w ap. w ap. pisany list do p. w. w. w.	43	72		
5	"	spora w sprawie przewyższenia w do kupna części gruntów w g. w. na Wójciszka Gajowice napisanych	12			
6	"	list i porto	2	10		
7	23/9	list w presterium kontraktu	3	45		
8	29/9	chód do Gaju i telegram	2	84		
9	2/10	badanie o intabulację stawa się i stempel	15	38		
Do przeniesienia			101	69		

L. porządku	Data	Przedmiot	Policzono		Przyznano	
			k.	h.	k.	h.
		<u>Przebieg leczenia</u>	101	69		
10	2/10	wzrost p. matychurastom. xatawici	4	.		
11		podpis Do Zakopanego dykt. strata czasu pracy komisji	70	.		
12	5/10	list x petro wamictwom x porto	1	60		
13	6/10	rozprawa w sprawie do podziatu przebieg leczenia	30	30		
		<u>1903.</u>				
14	3/1	list i porto	1	60		
15	24/1	wzrost wależyści w Urzędzie podatkowym	1	.		
16	3/2	badania hipoteki i sporządzenie Drugiego kontraktu - stempel i legalizacja	14	72		
17	5/2	opis nieuzupełnion. kontraktu i wgl. w umowę wależyści	3	.		
18	6/2	list x przebiegiem kontraktu do projektu	2	45		
19	*	podanie o instalację pr. am. własności - odpisy i stempel	14	58		
		<u>Razem</u>	247	94		
		Na to upłacono:				
		2219 902	50	72		
		przebiegiem	30	72		
				80		
		<u>Zostaje do zapłaty</u>	167	94		
		<u>Brumback</u>				
		zostało 14/5				



Nowy Targ. 20/1/903

Wzrost

Wielmożny Panie Profesorze!

Pomieszczeni Pan Dr. Kozłowski w biurze w Kapielach miejsckich do końca roku; przeto na zasadzie pomostawionych mi na przykład wpraw w sprawie Janiszki co następuje:

Wskazywany przez mi Pana Profesora Kawatek gminny z dnia 18 stycznia 1903 roku, Janiszki reprezentujący abonentów i definitywnie na własność Pana Profesora, a Pan Dr. Kozłowski odstąpił jako pełnomocnik w sprawie posiadania tego Kawatek gminny. —

Wobec tego proszę Pana Profesora dowolnie wykreślić w tym Kawatek kolumnę jako własny i mi nie być nie powinienem do tego Kawatek. —

Do sprawowania Janiszki przez gminny posiadanie tego Kawatek na zasadzie uchwały Janiszki tabularnie na spółki wydzielony i to na podstawie Pana Profesora przez pisany. Kawatek ten na zgodę, wyjątkiem spółki, nie otrzymać Pan Profesor jako pełnomocnik i nie może wchodzić do gminnych gminnych. —

Wobec tego nie rozpisywał gromadzi iadwa iuna
Oraska opusiu tego kawałka przy konieciu Panu Pro-
fesorowi i udziale nie przygadnie.

Informacja, że osiągnięto poprawę od Peteriego i
Technika podziału przy pomiarach.

1. Należy się podatkowa, od kontraktu Kupna w ka-
radzie nadstępująca mi nomeniamia płatniczego nisritu
w Krosnie 18 K. w domie tego pataczaw Kmita przy:

dotychczasowy rachunek po myśleniu w dniu 15.
marca 1903 przewidziania się a sposób wstępujący:

20/5.03. strata exaem i koscia przy Komisji w Za-
kopanem 70 K. -

20/5.03 list i porto 1 K. 60 L.

4/7 " strata exaem i koscia przy Komisji
w Zakopanem 80 K. -

10/7 " koscia Komisji w górnem my-
stacem 16 K. -

8/8 " raportowa malicytosie prawnosina
od kontraktu (kmita podziemny) 18 K. -

" strata exaem i chod do Urzedu 1 K. -

12/8 " informacyja list i porto 2 K. 45 L.

z prosiba, o myśleniu tego rachunku
naem mywany peturgo prawnosina dla W. Pawla Profesora

Da cida. Dra Kmita
Latan

7/107 Informacja 20/5.03. K.

1847


Rich. H. Lee

(address for subscription)

Faint, illegible handwriting in the upper right quadrant.

Faint, illegible handwriting in the lower half of the page.






1907-1910

grupy:

i Stawianów Gosiemica Bystrzan
Jan Gosiemica Zyzran



Opis wierzytelny

do wymiaru należności skarbowej, c.k.

Urzędowi podatkowemu w Nowym

Targu dnia 7. sierpnia 1907 r. do 17. 1907 r.

przebiegiem

Kontrakt kupna i sprzedaży.



Zawarty pomiędzy Stanisławem Gasienicą Bystrzan synem Wojciecha i Janem Gasienicą Bystrzan synem Wojciecha z Zakopanego jako sprzedającym z jednej, zaś Władysławem Janem Gwałbertem Pawlikowskim ze Lwowa w Zakopanem bawiącym

jako kupującym z drugiej strony, w następującej osnowie:

Art. 1. Według ksiąg gruntowych dla gminy katastralnej Zakopane, zairetabulowana, nie są działający niniejszym Stanisław Gasienica Bystrzan syn Wojciecha i Jan Gasienica Bystrzan syn Wojciecha jako małoletni, dziś jednak już pełnoletni, za właścicieli po połowie całej posiadłości w Zakopanem położonych, Lwtk. 788 i 2744 pars. gr. dla tejże gminy objętych, które sami w celach rolniczych posiadają, uprawiają i używają.

Karty 4. nieruchomości tych wolne są od wszelkich ciężarów i hipotecznych.

W skład posiadłości Lwtk. 788 wchodzi pomiędzy innymi para: bud. Lk. 616 i 617 oraz grunt: Lk. 9055/1, 9056/1 i 9056/2, zaś w skład posiadłości Lwtk. 2744 para: gr. Lk. 9041/1.

Art. 2. Na tej więc podstawie Stanisław Gasienica Bystrzan syn Wojciecha i Jan Gasienica Bystrzan syn Wojciecha

sprzedają niniejszym kontraktem Władysławowi Janowi Gwałbertowi Pawlikowskiemu na jego wyłączną

wieczystą i niczem nieograniczoną własność: a) z posiadłości swojej w Zakopanem położonej, Lwtk. 2744 objętej, całą parą: gruntową Lk. 9041/1 oznaczoną, - b) z posiadłości swojej w Zakopanem położonej, Lwtk. 788 objętej, całą parą: budowl. Lk. 616 i 617, oraz parą: grunt. Lk. 9055/1, 9056/1 i 9056/2 oznaczoną, jednakowoż bez materiału na powyższych parach: budowlanych o którym poniżej będzie mowa,

a to tak, jak nieruchomości te same dotąd posiadają, używają i posiadać prawo mają z wszelkimi prawami i obowiązkami do nieruchomości tych przywiązanych, i każdorazowym ich właścicielom przysługującymi, lub na przyszłość przysługiwac mogącymi, dalej z wszelkimi służebnościami, nie z takowych ani dla siebie, ani dla osób trzecich nie wyłączając, ani nie zastrzegając, słowem ze wszystkim tem, co z ustawy, natury rzeczy i przeznaczenia, przynależność nieruchomości tych stanowi, za umówioną rozmiętnie, zgodnie i dobrowolnie cenę kupna i sprzedaży w kwocie 11.200 koron wyraźnie:

Jedenastcie tysięcy dwieście koron wal. kor. a W. Pan
Dr. Jan Guwalbert Pawlikowski

za tę cenę kupna rzeczono węziej nieruchomości na własność swą kupuje.

Gdy W. kupujący zapłacił już sprzedającemu całość umówionej cenie kupna sprzedaży kwotę tysiąc koron, - przeto Go sprzedający z odbioru takowej wyraźnie kwituje. Pozostała zaś do zapłaty resztująca cena kupna sprzedaży, w kwocie 10.200 / dziesięć tysięcy dwieście koron, obowiązuje się W. kupujący zapłacić sprzedającemu na miejscu w Ła. kopanem bez procentu do dni dziesięciu od dziś licząc, na co sprzedający wyraźnie i bezwarunkowo się zgadzają.

Art. 3. Sprzedający zezwalają niniejszem, aby W. kupujący na podstawie aktu tego zainstalowanym został za właściciela sprzedanych teraktem tym, w Art. 2. poszczególnionych dotąd relawłasność stanowiących nieruchomości, obo. wierzując się nie do tego dostarczyć w dniach osmiu swoim kosztem metryki swego urodzenia.

Art. 4. Ponieważ W. kupujący nabywa ~ nieruchomości przedmiotem aktu tego będące wolne od wszelkich długów i ciężarów, przeto też sprzedający udzielają nie zupełną ewikcyę na całym swoim tak ruchomym, jakoteż nieruchomym, gdziekolwiek bądź znajdującym się majątku na ten wypadek, gdyby po podpisaniu aktu tego, a przed zainstalowaniem się W. kupującego za właściciela nabytych nim nieruchomości, do stanu nie biernego z winy sprzedających jakieś długi lub inne ciężary weszły, do zaspokojenia których W. kupujący z powodu nie nabycia, byłby nie zniewolony.

Postanweisung Nr. 4. Przekaz pocztowy Nr. 255		Betrag — Kwota — kwota	
Исполнение почтового ч.		K K h r	
zu do in w		5278	
Anmerkung / Uwaga		Beamter / Urzędnik	
Zahlung / Zapłata		Урядник	

ZAKOPANE 2

a to tak, jak nieruchomości te same dotąd posiadają, używają i posiadać prawo mają z wszelkimi prawami i obowiązkami do nieruchomości tych przywiązanych, i każdoczesnym ich właścicielom przysługującymi, lub na przyszłość przysługiwać mogącymi, dalej z wszelkimi służebnościami, nie z takowych ani dla siebie, ani dla osób trzecich nie wyłączając, ani nie zastrzegając, słowem ze wszystkim tem, co z ustawy, natury rzeczy i przeznaczenia, przynależność nieruchomości tych stanowi, za umówioną rozmiernie, zgodnie i dobrowolnie cenę kupna i sprzedaży w kwocie 11.200 koron wyraźnie:


Jedenastcie tysięcy dziewięćset koron wal. kor. a W. Pan
Pa. Jan Guwalbert Pawlikowski

za tę cenę kupna rzeczono wyżej nieruchomości na własność swą kupuje.

Gdy W. kupujący zapłacił już sprzedającemu całość umówionej cenę kupna sprzedaży kwotę tysiąc koron, - przeto Go sprzedający z odbioru takowej wyraźnie kwituje. Pozostała zaś do zapłaty resztująca cena kupna sprzedaży, w kwocie /-10.200/- dziesięć tysięcy dziewięćset koron, obowiązuje się W. kupujący zapłacić sprzedającemu na miejscu w Ła. kopanem bez procentu do dni dziesięciu od dziś licząc, na co sprzedający wyraźnie i bezwarunkowo się zgodzają.

Art. 3. Sprzedający zezwalają niniejszem, aby W. kupujący na podstawie aktu tego zainstabulowanym został za właściciela sprzedanej W. aktem tym, w Art. 2. poszczególnionych dotąd ich własności nieruchomości, obowiązując się Mu do tego dostarczyć w dniach osiemiu swoim kosztownym metryki swego urodzenia.

Art. 4. Ponieważ W. kupujący nabywa ~ nieruchomości przedmiotem aktu tego będące wolne od wszelkich długów i ciężarów, przeto też sprzedający udzielają Mu pełną ewikcyę na całym swoim tak ruchomym, jakoteż nieruchomym, gdziekolwiek bądź znajdującym się majątku na ten wypadek, gdyby po podpisaniu aktu tego, a przed zainstabulowaniem się W. kupującego za właściciela nabytych nim nieruchomości, do stanu ich biernego z winy sprzedających jakieś długi lub inne ciężary weszły, do zaspokojenia których W. kupujący z powodu ich nabycia, byłby zniewolonym.



Postanweisung Nr. — Przekaz pocztowy Nr. }
Переклад почтовий ч. }

253

an }
do }
zu }
in }
w }

Dr. Heineke
München

Anmerkung }
Uwaga }
Замітка }

Beamter }
Urządnik }
Урядник }

4

Betrag — Kwota — Івота


К К

h r

5275



... ..



Art. 5. Podatki tak państwowe jak krajowe i gminne, tudzież wszelkie inne z własnością i posiadaniem nieruchomości przedmiotem aktu tego będąc ~~ych~~ połączone i do zapłaty z nich przypadające należności obowiązują się ponosić opłacać ~~kupujący~~ z własnych funduszków począwszy od dnia ~~dzisiejszego~~.

Art. 6. Wszelkie koszty sformułowania aktu tego, ~ intabulacji ~~kupującego~~ za właściciela nabytych nim ~ nieruchomości i potrzebnych ku temu stempli w końcu należność skarbową od przeniesienia własności wymierzyć się mającą, obowiązują się ponieść i opłacić ~~kupujący~~ z własnych funduszków.

Art. 7. Obie strony zrzekają się wyraźnie i bezwarunkowo prawa, występowania przeciw ważności aktu tego z jakiegokolwiek powodu, a w szczególności z powodu zarzutu pokrzywdzenia nad połowę wartości, błędu, lub pomyłki.

Art. 8. Sprzedane aktem tym parcele gruntowe i budowlane oddają sprzedający ~~Właściciel~~ ~~kupującemu~~ w fizyczne posiadanie i użytkowanie z dniem dzisiejszym, przez podpisanie i ~~wprowadzenie~~ ~~akt~~ niniejszego kontraktu, obowiązując się nadal oddać także we w posiadanie ~~Właścicielowi~~ ~~kupującego~~ na miejscu, wobec świadków, przez obejście i wskazywanie granic do dni trzech od dziś licząc, zastrzegając sobie jednak, na co ~~Właściciel~~ ~~kupujący~~ się zgodził, prawo bezpłatnego pomieszczenia i mieszczernia się w budynkach na sprzedanych aktem tym parcelach budowlanych nr: 614 i 616 się znajdujących, aż po dzień 1^o Czerwca 1908 r. do którego to czasu obowiązują się wszystkie zabudowania i piwnice na parcelach tych się znajdujące swoim własnym kosztem i nakładem rozbrać i materiały z takich z planów tych budowlanych na swój własny grunt usunąć, - ile się w razie nieuskrętnienia tego do dnia 1^o Czerwca 1908 r. ~~Właściciel~~ ~~kupujący~~ uprawnionym będzie uskrętnić to na koszt sprzedających, którzy z tego powodu nie mogą sobie rościć do ~~Właścicielowi~~ ~~kupującego~~ żadnych praw ani pretensji, wszem, obowiązując się być, dać wynagrodzić wszelkie szkody i wydatki spowodowane przez swoją opieszałość i niewyjąknięcie w terminie wyżej rzeczonych obowiązków swego.

_____ Kontrakt ten po głosnem, wpatrzonym i dostojnym odczytaniem, kontrahenci za zgodnicie z sobą

wola spisanej uznają, przyjmują i zatwierdzają
pozem w sposób ustawowy wskazanej podpisują.

W Nowym Targu dnia 1. sierpnia 1907r.
Stanisław Gasienica Bystrzan syn Wojciecha

Jan Gasienica Bystrzan syn Wojciecha
i Jan Gwalbert Pawlikowski.

Franciszek Florek sivalet
Jan Gasienica Sobczak świadek



g. 99417

rejestrze uwierzytelnień l. 99417 i Jan Gasienica
i Stanisław Gasienica Bystrzan syn Wojciecha
i Jan Gwalbert Pawlikowski właśc. real. - z Ładopanem
których tożsamość osobę stwierdzili znani Sądowi osobicie
świadkowie Franciszek Florek z Nowym Targu i Jan
Gasienica Sobczak z Ładopanem
dokument powyższy w obec Sądu
własnoręcznie podpisali.

Z kancelaryi c. k. Sądu powiatowego O. I:

Nowy Targ, dnia 1. sierpnia 1907r.



Jan Gasienica
ob. ob. etc.

Wskutek ks. uchwaly z dnia 19 sierpnia 1907 Lrv. 1912/7 wydzielono do realności
lrvh. 788 ks. gr. gm. Ładopane objęty Stanisławem i Janem Gasienicami Bystrzanami
wstępuj p. b. lrv. 616, 617 i gr. ek. 9055/1, 9056/1, 9056/2. xvi do realności lrvh. 2789
tej ks. gr. objęty tych powyższych wstępuj p. gr. ek. 9041/1 - w parcie te dopisanos do
realności lrvh. 1566 ks. gr. gm. Ładopane objęty Janem Gwalbertem Pawlikiem
howskiego wstępuj.

Nowy Targ Dnia 22 sierpnia 1907



Jan Gasienica
ob. ob. etc.

1912/7 33

G. K. SĄD POWATOWY W NOWYM TARGU		
Pod. dnia	1 OSIER 1907	
o godz.	p	pot.
Egz.	rub.	zat.

Wypowiedzenie
gminy katastral. Zakopanem.

Do

Swietnego ck. Sądu powiatowego
w Nowym Targu
Oddz. IV.

Dr. Jan Guddbert Pawlikowski w Zakopanem.
| lub Swóto - uniwersytet |
za uwiecznieniem

ck. Urzędu katastralnego w Nowym Targu.

ck. Urzędu podatkowego w Nowym Targu.

Starostawa Gasiemicy Bystrzana sprza Wój.
ciecha

Jana Gasiemicy Bystrzana sprza Wójciecha
w Zakopanem

uprawca o reuintabulowanie
na swoje imię prawa własności
nabytej kontraktem z 1. sierpnia
1907. nieruchomości w Zakopanem

Lec. 1912/4

W przychylnem rozpatrzeniu podania tego, na zasadzie metryk wrodzenia Stanisława i Jana Gasiemioń, z daty Zakopane dnia 6. sierpnia 1907, oraz kontraktu kupna sprzedazy z daty Woyu Targu dnia 1. sierpnia 1907, postawieniu e dokumentów tych wierzycielnych wpisów do zbiorn dokumentów rezerwalu je na wykreślenie z kart B. powiatowości w Zakopanem poborowych luh: 788 i 2744 objętych, odnotowyi wadłetności spóbsobności: tych powiatowości Stanisława Gasiemioń i Jana Gasiemioń "Bystranowoi" - synów sp. Wojciecha, a następnie na wykreślenie parcel bud. lk: 616, 617 i gr. lk: 9055 $\frac{1}{2}$, 9056 $\frac{1}{2}$, 9056 $\frac{1}{2}$ z powiatowości w Zakopanem poborowej luh: 788 objęty, oraz parceli gr. lk: 9041, z powiatowości w Zakopanem poborowej luh: 2744 ka. gr. dla tejże gminy objęty i przyznawanie ich do ciada hipotecznego luh: 1566 ka. gr. gmin. kat. Zakopane objętego, insatutowanego na rzecz sp. Jana Gwalberta Janlikowskiego, - jako jego własności stanowiących.

- O uchwale tej samowładnia je: prosięcego
1. sp. Jana Gwalberta ^{Janlikowskiego} przy inwocie oryginalnego dokumentu C) w klamencie hipotecznym zapiatrowanego,
 2. Jana Gasiemioń Bystranowa syna Wojciecha
 3. Stanisława Bystranowa syna Wojciecha przy zwoenie oryginalnych metryk wrodzenia,
 4. lk. Urząd katastralny w Woyum Targu, oraz
 5. lk. Urząd podatkowy w Woyum Targu przy nadmienienniu, że porobany wyżej kontrakt do wymiaru materialności skarbowej dnia 7. sierpnia 1907 do B. 2116, 1907 zgłoszony zostab.

A. k. Łódzki powiatowy tabelniak Th.
Woyu Targu dnia 19. sierpnia 1907.

Hich

KANCELARYA NOTARYALNA
DRA ARTURA WEIGELA
 W NOWYM TARGU.

do wymiaru należności skarbowej, c.k.

Urzędowi podatkowemu w Nowym Targu
 dnia 22. Marca 1910. do B. 895/1910
 przelałem. *A. Weigel*

Kontrakt kupna i sprzedaży.



Zawarty pomiędzy Janem Gasiencim Bystrovan N. 618 synem
sp. Kojciucha i Stanisławem Gasiencim Bystrovan N. 618 synem
sp. Kojciucha właścicielami z Zakopanego
 jako sprzedającymi z jednej, zaś Wł. Dr. Janem Gwałbertem Pawli-
kowskim ze Lwowa

jako kupującym z drugiej strony, w następującej osnowie:

Art. 1. Według ksiąg gruntowych dla gminy katastralnej Zakopane, zainstalacji
 lewami są działki nr 788 i 2744 objętych przez Jan Gasiencim Bystrovan
N. 618 syn sp. Kojciucha i Stanisław Gasiencim Bystrovan
N. 618 syn sp. Kojciucha za właścicieli po potwierdzeniu
 tych posiadłości w Zakopanem potwierdzone, Lvk. 788
 i 2744 objętych - które sami w celach rolniczych
 sprzedawczych posiadają, uprawiają i czynią.
 Karły L. posiadłości tych wolne są od wszelkich
 ciężarów hipotecznych.

Art. 2. Na tej więc podstawie Jan Gasiencim Bystrovan N. 618 syn
sp. Kojciucha i Stanisław Gasiencim Bystrovan N. 618
syn sp. Kojciucha
 sprzedają niniejszem Wł. Dr. Janowi Gwałbertowi Pawlikow-
skiemu na jego wybarwienie

wieczystą i niczem nieograniczoną własność, z posiadłości swojej w Zakopa-
 nem potwierdzonej Lvk. 788 objętych, także parcele gruntowe lk:
 9051 i 9052/1 oznaczone, zaś z posiadłości swojej, tam-
 że potwierdzonej Lvk. 2744 objętych, także parcele gruntowe
 lk: 9038/2 oznaczone

a to tak, jak nieruchomości te sami dotąd posiadają i używają i posiadać
prawo mają z wszelkimi prawami i obowiązkami do nieruchomości tych przy-
wiązanych, i każdorazowym ~~ich~~ właścicielom przysługującymi, lub na przyszłość
przysługiwać mogącymi, dalej z wszelkimi służebnościami, nic z takowych ani
dla siebie, ani dla osób trzecich nie nylączając, ani nie zastrzegając, słowem ze
wszystkimi tem, co z ustawy, natury rzeczy i przeznaczenia, przynależność nieru-
chomości tych stanowi, za umówioną zgodnie, rozmyślnie i dobrowolnie cenę kupna
i sprzedaży w kwocie 1900 koron, wyraźnie Wyjac dwieście
koron, zaś H. D. Jan Gwalbert Pawlikow,
ski do własnego użytku

za tę cenę kupna rzeczona wyja nieruchomości na własność
swoją kupuje. Gdy H. D. kupujący na parcel umówionej
aktem tym ceny kupna sprzedawcy już sprzedawcy dwote
700 kor. wypłacił przez H. D. z odbioru kwoty tej 700 kor.
wzięciem wzięciem kwoty. Zaś resztę ceny kup-
na sprzedawcy w kwocie 1200 / wyjac dwieście kor.
obowiązuje się H. D. kupujący wypłaci sprzedawcy
nim na miejscu w Zakopanem, bez procentu
dni 1. kwietnia br. 1910 / na w sprzedawcy wy-
wzięcie się zgodzą.

Art. 3. Sprzedane aktem tym nieruchomości oddają sprzedawcy & kupujące
umówione posiadanie i używanie z dniem dzisiejszym przez podpisanie i wrę-
czenie niniejszego kontraktu, obowiązując się nadto oddać takowe w posiada-
nie kupującego na miejscu, wobec świadków przez obejście i wskazanie granic, do
dni trzech od dnia niniejszego.

Art. 4. Sprzedawcy zezwalają niniejszem, aby kupujący na podstawie
aktu tego zainstalowany został za właściciela sprzedanej H. D. aktem tym,
w Art. 2. poszczególnionych dotąd ^{ich} własności stanowiących nieruchomości.

Art. 5. Ponieważ ^{H. D.} kupujący nabywa nieruchomości przedmiotem aktu tego
będące wolne od wszelkich długów i ciężarów, przeto też sprzedawcy udzielają H. D.
zupelną ewikocyę na całym swoim tak ruchomym, jakoteż nieruchomym, gdziekolwiek
bądź znajdującym się majątku na ten wypadek, gdyby po podpisaniu aktu tego, a
przed zainstalowaniem się kupującego za właściciela nabytych nim nieruchomości,
do stanu ~~ich~~ biernego z winy sprzedawcy jakieś długi lub inne ciężary weszły,
do zaspokojenia których ^{H. D.} kupujący z powodu ~~ich~~ nabycia, byłby zniewolony.
H. D. kupujący zezwala niniejszem by na każde żądanie
nie sprzedawcy prawo zastawu dla reszty ceny
kupna sprzedawcy w kwocie 1200 kor. na ~~ich~~ resztę
na karbach d. dwubrył aktem tym nieruchomości
zainstalowanemu został z H. D. kupujący obowiązują
je się powiesić z własnych funduszy kosze akta,
bierzemy tego prawa zastawu.

Art. 6. Podatki tak państwowe jak krajowe i gminne, tudzież wszelkie inne z własnością i posiadaniem nieruchomości przedmiotem aktu tego będącym połączone i do zapłaty z nich przypadające należytości obowiązują się ponosić opłacać kupujący z własnych funduszy począwszy od dnia *obrotowego*.

Art. 7. Wszelkie koszty sporządzenia aktu tego, intabulacji kupującego za właściciela nabytym nim nieruchomości i potrzebnych do tego stepi w końcu należytość skarbową od przeniesienia własności nymierzyc się mającą, obowiązują się ponieść i opłacić kupujący z własnych funduszy.

Art. 8. Obie strony zrzekają się wyraźnie i bezwarunkowo prawa, występowania przeciw ważności aktu tego z jakiegokolwiek powodu, a w szczególności z powodu zarzutu pokrzywdzenia nad połowę wartości, błędu lub pomyłki.

Kontrakt niniejszy po głośnem, wyraźnem i dosłownem odczytaniu strony działające za zgodzie z ich wolą spisany uznają przyjmują i zatwierdzają i w dowód tego takowy w sposób ustawą wskazany podpisują.

Nowy Targ, dnia *18. Marca* 1910.

Jan Gąsienica Bystrzan syn Wojciecha N 618

Stanisław Gąsienica Bystrzan syn Wojciecha N 618

Jan Gwałbert Pawlikowski.



L.R. 8813.

Na *podstawie* *protokołu* legalizacji równocześnie do L.R. 8813.

spisanego poświadczam niniejszem, że znani mi osobiście: Jan Gąsienica Bystrzan N. 618 syn sp. Wojciecha i Stanisław Gąsienica Bystrzan N. 618 syn sp. Wojciecha rolnicy w Zakopanem zamieszkali tudzież WPan Dr Jan Gwałbert Pawlikowski Profesor i właściciel realności - stale we Lwowie, chwilowo w Zakopanem przebywający, - dokument powyższy wobec mnie własnoręcznie podpisali. -----

W N o w y m T a r g u dnia / 18 / ośmnastego Marca roku / 1910 / tysięcznego dziewięćsetnego dziesiątego. -----

Nal. legal. 2 kor. 40 hal.

zapłacona.



Artur Weigel
J. H. Notary

Chip. 828/10

Książki tabulowane, podle treści to. uchwiany z dnia
23 marca 1910 chip. 828/10
w por. 3 karty A. prasiodosii bok. 788
" " 4 " A " " 2744
" " 5 " A " " 1566 ks. go. yuiny
krotosci. Nakopane objetych.

Nowy Targ dnia 21 kwietnia 1910.



Konarski
sk. ofc.

Lh.828/10

Na zasadzie kontraktu kupna sprzedaży z daty Nowy Targ dnia 18 marca 1910 LR.8813 zezwala się na wydzielenie parcel grt.lk.9051,9052/1 z posiadłości w Zakopanem położonej lwh.788 objętej, oraz parceli grt.lk.9088/2 z posiadłości w Zakopanem położonej lwh.2744 ks.gr.dla tejże gminy objętej, dotąd na imię Jana Gąsienicy Bystrzana i Stanisława Gąsienicy Bystrzana po połowie intabulowanej, i przydzielenie ich do cięta hipotecznego lwh.1566 ks.gr.gm.kat.Zakopane objętego, zaintabulowanego na rzecz Dra.Jana Gwalberta Pawlikowskiego.

O uchwale tej zawiadamia się:

- 1.Dra.Jana Gwalberta Pawlikowskiego we Lwowie ul.3 maja 1.5.
przy zwrocie oryginalnego dokumentu klauzulą hip.zaopatrzonego
- 2.Jana Gąsienicę Bystrzana N.618
- 3.Stanisława Gąsienicę Bystrzana N.618 w Zakopanem
- 4.Ck.Urząd katastralny w Nowym Targu
- 5.Ck.Urząd podatkowy w Nowym Targu odnośnie do B.895/10.

C.k.Sąd powiatowy Od.VII.

Nowy Targ, dnia 23 marca 1910.

Wojciechowski

C.K. SĄD POWIATOWY W NOWYM TARGU

808/10

Pod. dn. 23. MAR. 1910

o godzi. _____ p. _____ pol _____
Egz. _____ rub. _____ rest. _____

W sprawie: *Hypoteka*
pomiędzy: *Janem Gwiazdą* a *Janem Gwiazdą*
o: *hypotecznego*


1. *Jan Gwiazda* w sprawie *hypotecznego*
2. *Jan Gwiazda* w sprawie *hypotecznego*
3. *Jan Gwiazda* w sprawie *hypotecznego*
4. *Jan Gwiazda* w sprawie *hypotecznego*
5. *Jan Gwiazda* w sprawie *hypotecznego*

Jan Gwiazda
ul. *Trzeciego Maja* 1.5.

W sprawie: *hypotecznego*

uprasza o salubulowanie
na swoje imię prawo wła-
sności parcel grunt. lk. i
9038/2, 9051 i 9052/1 w ka-
kopanach.





1909-1910

gminy:

Marianna z Zwiaczo'u Chiopeckid
Gasienicowa

u. 37-51



od podany
w Mielkowskiej



Sumary

Nauczam Kupca. sprzedawcy wroclaw Maryanna
ze Swiawos. Catepochich. Gromnicza sowa jana
Michalajewicz #12 wstawa i sakopawcy
jako sprzedawcy wsi D. Janem Gualbertem Jani
Kostkowi i sakopawcy jako kupcy w grom.

§1. Maryanna ze Swiawos. Catepochich. Gromnicza
na sowa jana Michalajewicz #12 sprzedawcy
wroclawem D. D. Janem Gualbertem Jani
Kostkowi na wstawa i sakopawcy wstawa:

nowo wroclaw
wstawa i sakopawcy
paralel 9054/1

1) wstawa na wstawa wst. 1507 wst. i sakopawcy
nowo wstawa i sakopawcy. Wst. 9054/2

ze wstawa

206.!

2) wstawa wst. i sakopawcy. 9066/1 i
sakopawcy (wst. 1508) w wstawa

1) wstawa sakopawcy 2) wstawa wstawa 3) wstawa
wstawa wstawa

nowo wroclaw
wstawa i sakopawcy
paralel 9053/1

3) wstawa wst. Wst. 9053 i sakopawcy
wst. 906

§ wstawa wstawa i sakopawcy wstawa
wstawa wstawa i sakopawcy na wstawa 9060
wstawa wstawa wstawa wstawa wstawa

Krasu koutaklyjace nabyj suzjadary wello
 poutowoncy koutaklyj suzjadary, stat na uwyjau
 sapaniwyj, staty wyzej i imyde parol stat.
~~stat parol~~ w tem wyzej suzjadary stat
 na stat parol na parolam - staty su parol
 wrot ualoty do suzjadary a smytha stat
 spawoncy koutaklyjace i parolam suzjadary
 nych obklyw - w tem wyzej i imyde parol
 Krasu koutaklyjacych, orem wyzej i imyde parol.


§ 6. Na wyjadach gady su parol koutaklyj
 wadpoutowoncy koutaklyj obklyw suzjadary
 wrot parol na parolam, suzjadary i w gady
 na stat wyzej i imyde parol. § 6. 1. stat
 staty suzjadary wrot parol na parolam suzjadary
 kly parol - suzjadary i imyde parol
 stat parol albo staty i w gady w su
 parolam, w gady i w wyjadach suzjadary
 suzjadary i w gady suzjadary suzjadary
 - albo w gady i w wyjadach do parol § 6. 1/2
 i w suzjadary suzjadary wrot § 6. 1. stat
 a suzjadary i w gady suzjadary parolam
 parolam stat suzjadary suzjadary suzjadary
 wrot suzjadary suzjadary suzjadary
 suzjadary suzjadary suzjadary.

§ 7. Suzjadary suzjadary suzjadary
 suzjadary do suzjadary wrot suzjadary
 wrot suzjadary suzjadary suzjadary.

Podajemy do wiadomości w Sądzie Krajowym, Nr. 12
 Wobec Zarządowi podlegającym swemu imieniu
 osobom świadczącym w sprawie Sąd Krajowy
 Sąd i Jan Gostura Między woli i woli,
 prawem, — dokumentem powyższym w obec
 moim i w obecności tych świadków jako
 nieprzeciwna swą woli podlegającym,
 obok których jej nam w obec Sąd Krajowy
 drugi, prawem obaj świadczących jako,
 w sprawie tej podlegali.

Łącznie z tym samym Sąd Krajowy
 Sąd Krajowy podlegającym Sąd Krajowy
 Sąd Krajowy Sąd Krajowy. (20. 1. 1909.)
 Nr. 12. 1. 1909.

Władysław Kozłowski



Zastępca c. k. Notaryusza Dra Artura
 Weigla w Nowym Targu na mocy dekre-
 tu c. k. Sadu krajowego w Krakowie
 z dnia 17/11 1903. L. cz. Prez. ⁴⁹¹⁴
 18. 2/3.

Opis wierzytelny

do wymiaru należności skarbowej, c. k.
 Urzędowi podatkowemu w Sądzie
 Targu dnia 2. listopada 1909. do B. 2978
 przesłatem.

Władysław

verte


Dano przy podpisaniu
 Sędzi aktów 200 zł.
 podatkem 7/5 800 zł. / p. l. 1909
 Razem 1000 zł.
 Kwestyje do pokwitania 3 800 zł.
 (Wobec przy podpisaniu Sędzi aktów
 100 zł. jako poręczyciel m. l. 1909)

apud — 1000

15/3 protokół komisji w sprawie
a. not. L. Weigla i jego brata
Zwrotka do sądu 1000 zł. a do kasy
pod 2/ reprezentacyjnej objętości
mają być zainstalowane, — charakter
tych nieruchomości 'niekwalifikacji' stanowi
przebiegający, należący do m. d. k. s. b.
Dr. Weigel podał do sądu opłatę, o spłatę
zestawiając nieruchomości między M. k. s. b. a
zajmą k. s. b. i 'niekwalifikacji' stanowi
w 'niekwalifikacji' objętości.

3000 zł.

Przebiegający
w k. s. b. a
2 4000 zł
m. d. k. s. b.



Faint, illegible text, possibly a stamp or official notice.





Maple granite
at Mt. Mansfield's

4280
8560
4280
0824
21400

$$42100 + 1215 =$$

$$\frac{2400}{1215} = 1.975$$

42100
1050
13150
42100
14150
87.25

1351.00
9650
8800

$$06150 \times 14.5$$

4.60
13.01
27
25
25
25

14.5
15.25
24.05

13.20
15.25
13.20

slump

2.55 net
4.60 ad
8.15

$$\frac{8.15}{2} = 4$$

24.80 m. ad

$$24.80 \times 4 = 99.20 \text{ m}^2$$

$$95.4 = 23.8 \text{ m}^2$$

$$28.80 \times 3 = 86.4$$

0.14 = 41.40
22.80
5.20
11.40
107

5200200
m²

man kreftph. jarkh 42

1051
520

1871

~~520 x 2 1/2~~

Jarkh

520^{m²} / 4 = 130 m²

130^{m²} x 2 1/2^{fl.} = 260⁶⁵

≠ 525 fl.

La Mikhovij'ki / pond 400 / zapravno 1200 fl.

Kreftph + jarkh pod daks
sama voda. Na jarkh
utluyi 350 fl.

1200
350


zapravno za kreftph 850 fl.

450 x 2 1/2 900
225
1125

1125
350
775

450 akas?
130 jarkh

320^{m²} x 2 1/2 = 640
160
800



Kunden
 75 5/8
 19'50 mm
 11'50
31 = 15'50 mt

Andy K...
 75
 + 75

 150
 mm 150
 neg 10'30
 12' ~~4~~
 15'50
 4

 12 mt

75 x 15'50 =
 375
 375
 75

 1062'50

150 x 12 = 300
 150

 1800

K... 1162 m = 290'5" x 2 1/2 = 725 ft.
 (1000)
 Andy 1800 = 450" x 2 1/2 = 1125 ft.
 (1200)
 Z... 427 = 106'75" x 2 1/2 = 321 (400) 2115
 840 75
 2700

847 m x 2 ft = 1694 ft
 x 2 ft = 2891 ft
 2 1/2 ft 2120

K... 800
 Andy 800
 Z... 500

 2100

Terminatka. -

Archiwa 219. Par'dziennika 1909. przy s'wiadkach
Janie Ustupskim, Franciszku Dawidku
zawart J. Jan Pauliowski z Maryanną
Gasiemicową Mi Rodajową następująca
umowa:

Maryanna Gasiemica sprzedaje a J. Jan
Pauliowski kupuje następujące
grunty:

1. Część parceli liczącej od strony pół-
nocnej domu J. Jana Pauliowskiego
w Łabjanem na Polowcu a to czę-
ściową od wschodu i północnej granicy gruntu
J. Pauliowskiego - ^{od północnej} od ~~wschodniej~~ zsi-
rążoną należącą do Joliby Gasiemicy
Kłotyka, zachodnią granicę tego Rowca
stanowi linia poprowadzona od zachodniego
Rowca gruntu Kłotyka prostopadle do
granicy J. J. Pauliowskiego. - Z tej-
samej parceli kupuje J. Jan Pauliowski
dalej pas gruntu wzdłuż swojej granicy
zaczynający się od wschodu przy wyżej
wspomnianym Rowcu i z tego Rowca 6 metrów
60 cm. / sześć metrów siedemdziesiąt cm. /
szerokości a Rowca od zachodu przy gruncie
Jana Ustupskiego - i mierzą i z tego Rowca
8 m. 30 cm. / osiem metrów trzydziści cm. /
szerokości. - Od północnej odgraniczonej jest
Ten pas gruntu prosty. -

(: poprowadzoną od północnej /

2^o Grund na uverci Kričina po straně
podatnicí i orientací i dále přes Kričina,
cižnací si Ru podudnicem vzhledem
a: do parcel: by dcei v domoieq J. Libe
Gariemey Klory Pa. -

3^o Grund na podudnie od popřední vy-
mieneney podiony i do nioy puy pua-
puy - ale cižnací si dalej od popředněy
v stony podatnicí vzhledem vzhledem
vy mieneney regone Klory Pa. - Od po-
udnicem vzhledem puy ty Pa. Ten grund
do grunda Lane Gariemey Klory Pa., od
podudnie res do grundo sey Klory Pa.
i Lane Gariemey Klory Pa. -

Co do grundo pod 2. i 3. vymieneneych
dla tom lepney vzhledem dodeje si, i
vzhledem grunda j. Libe Klory Gariemey
na ~~pod~~ podudnicem straně vzhledem
na Kričina pouda iž to sama ey
i drcem: pouda albo pouda: ma
pravo nalez do pouda: pouda: -
Oile by mi byla vzhledem: vzhledem: vzhledem:
vzhledem: ma si pouda: o nioy-
vzhledem: vzhledem: vzhledem: vzhledem:
i vzhledem: -

Vzhledem: cone Pupa se vzhledem
vzhledem: grunda vzhledem: vzhledem:
4800 kor. / vzhledem: vzhledem: vzhledem:
K. Jan P. vzhledem: pouda: vzhledem:
i vzhledem: vzhledem: vzhledem: vzhledem: -

Pouda: ma by i vzhledem: i cone Pupa

wyplacoma najdalej po dlinie 154° Lielgale
b. r. -

[Signature]



Franciszek Dawidek
jako świadek podpisat
ka niemiejara pironi
Maryanna Garsienis
Mikolajowoy.
Jan Ustupski Jankos Wroba

Kalkulacja

Koszt kurczenia wiece mierz pomiedza ogrodnictwami
 mierz $\pm 1162 m^2 = 240.5 \text{ sąp.}^2$ - po $2\frac{1}{2}$ zł = 725 zł. ^{Koszt kurczenia po kurczy}

Stajon pod kurczy mierz kurczenia wiece pod kurczy
 mierz $\pm 1800 m^2 = 450 \text{ sąp.}^2$ - po $2\frac{1}{2}$ zł = $1125 \text{ zł.} - 1200 \text{ zł.}$ _{5000 zł.}

Pracownik i daniel mierz $\pm 424 m^2 = 100.75 \text{ sąp.}^2$ - po $2\frac{1}{2}$ zł = $221 \text{ zł.} - 400 \text{ zł.}$


2171 zł. 2400 zł.
 = 4571 zł. 400 zł.
 Cena kurczy

Pracownik

[Faint, illegible handwriting, likely bleed-through from the reverse side of the page.]

4800
 - 1000

 3800



[Faint, illegible handwriting, likely bleed-through from the reverse side of the page.]

Kancelarya notaryalna
Dra ARTURA WEIGELA
w NOWYM TARGU.

Odpis wiarygodny

do wymiaru należności skarbowej, c.k.

Urzędowi podatkowemu w Nowym
Targu dnia 22. Marca 1910. r. B. 888
pewslatem. *A. Weigel* 910

KONTRAKT KUPNA i SPRZEDAŻY.



Zawarty pomiędzy Maryanną z Zwiączów Chłopskich Gąsienicową włościanką z Zakopanego, jako sprzedającą z jednej, zaś WP. Drem. Janem Gwałbertem Pawlikowskim ze Lwowa jako kupującym z drugiej strony, w następującej osnowie: _____

Art: 1. Według ksiąg gruntowych gminy katastralnej Zakopane, zaintabulowana jest działająca sprzedająca za właścicielkę całej posiadłości w Zakopanem położonej, Lwh: 1507 objętej, składającej się z parceli gruntowej lk: 9054/2, oraz całej posiadłości w Zakopanem położonej, Lwh: 1506 objętej, składającej się z parcel gr. lk: 9066/1, i 9109/2.

Na podstawie aktu działu z daty Nowy Targ dnia 29 Listopada 1909 L.R. 8565 i na podstawie kontraktu kupna sprzedaży z daty Nowy Targ dnia 15. Marca 1910. L.R. 8803.-

działająca sprzedająca jest także właścicielką parcel gr-lk: 9053 i 9069/1, z posiadłości w Zakopanem położonej, Lwh 781 objętej, dziś na imiona jej, oraz dzieci jej Stanisława, Maryanny, Anieli, Heleny, Karoliny i Jana Gąsieniców po 1/7 części intabulowanej. _____

Posiadłość Lwh: 781 obciążona jest jedynie prawem dożywocia 1/8 części takowej na rzecz działającej sprzedającej

Zresztą nieruchomości powyższe wolne są od innych ciężarów hipotecznych i sporów. _____

Art: 2. Według projektu podziału parcel gruntowych lk: 9066/1, 9069/1 w Zakopanem z daty Nowy Targ w Styczniu

1910. L. 1. przez autoryzowanego geometrę P. Michała Ka-
błaka sporządzonego, a który sprzedajca uznaje za zupeł-
nie zgodny z faktycznym stanem rzeczy, - parcela gruntowa
lk: 9066/1, wchodząca w skład posiadłości w Zakopanem poło-
żonej, Lwh: 1506 objętej, podzieloną została na parcele grun-
towe lk: 9066/1 i 9069/1, - zaś parcela grunt. lk: 9069/1,
wchodząca dziś w skład posiadłości Lwh: 781 w Zakopanem
znikła, gdyż część jej na powołanym projekcie podziału
parcel lit. a, b, c. oznaczona przydzieloną została do
parceli grunt. lk: 9069/1, z części parc. grunt. lk: 9066/1
z posiadłości Lwh: 1506 powstałej, zaś część jej na powoła-
nym projekcie podziału parcel lit. a, c, d, oznaczona,
przydzieloną została do parceli gruntowej lk: 9066/1, z po-
siadłości Lwh: 1506 w Zakopanem.

Sprzedajca równocześnie zezwala na uwidocznienie tych
zmian na kartach A. wszystkich powyż powołanych realności.

Art: 3. Następnie Maryanna z Zwijaczków Chłopeckich Gą-
sienicowa sprzedaje niniejszem WP. Drowi Janowi Gwalbertowi
Pawlikowskiemu na jego wyłączną, wieczystą i niczem nieogra-
niczoną własność:

a/ Całą swoją posiadłość w Zakopanem położoną, Lwh: 1507
objętą, z parceli grunt. lk: 9054/2 się składającą, _____

b/ Nabytą aktem działu z daty Nowy Targ dnia 29 Listopa-
da 1909 L.R. 8565 całą parcelę gr. lk: 9053 z posiadłości w
Zakopanem położonej, Lwh: 781. objętej, _____

c/ Całą parcelę gruntową lk: 9069/1, z posiadłości w
Zakopanem położonej, Lwh: 1506 objętej, powiększoną częścią
dawnej parceli gr. lk: 9069/1, z posiadłości Lwh: 781 w Za-
kopanem, o przestrzeń na powołanym projekcie podziału par-
cel lit. a, c, d, oznaczoną, a to tak, jak nieruchomości
te sama posiadała, i używała i posiadać prawo ma, z wszel-

Powiat sądowy

Gmina

Nowy Targ ⁴⁷
Lakocpane

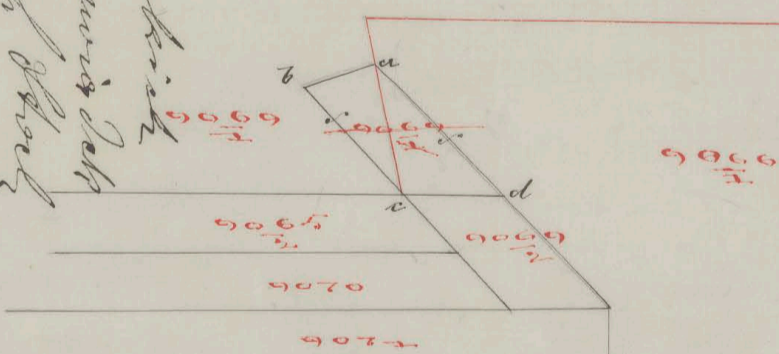
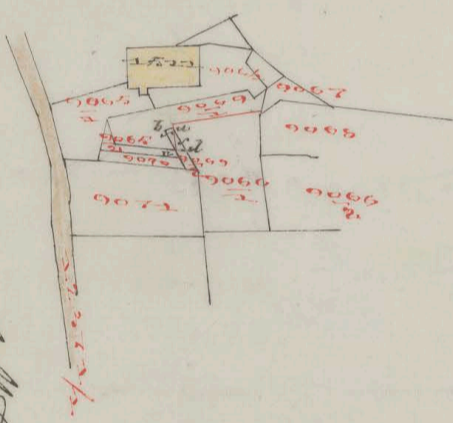
PLAN

PROJEKT PODZIAŁU

parcel gr. l. kat. 9066 i 9069.

SKALA
1 : 2880

*Wzajemny rozdział w dwóch częściach
parceli nr. 9066 i 9069
z wyjątkiem części
która ma być w całości
własnością
pana Stefana K...*



L: /

Granice na gruncie wytyczono i ustalono.

Zgodność parceli szczegółowych z mapą katastralną potwierdza się z tem, że granice ustawa dozwolonych błędów nie przekroczone.

Nowy-Targ w Styczeniu 1900.

Autoryzowany geometra

[Handwritten signature]



Powiat sądowy

Gmina

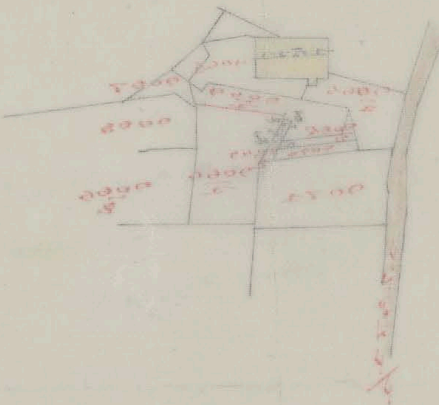
PLAN

PROJEKT PODZIAŁU

parceli nr. 1. kat. 0000 1/2 0000

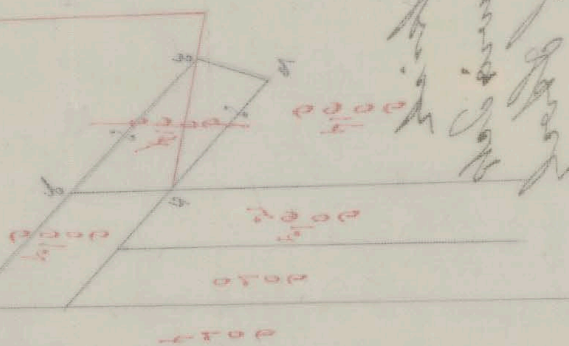
Handwritten signature and name in the top left corner.

SKALA
1 : 2880



0000 1/2 0000

0000 1/2 0000



0000 1/2 0000

Vertical handwritten notes on the right side of the plan, including a signature and various annotations.

Granice na planie wytyczone i ustalone.

Zgodność parceli szeregowych z mapą katastralną potwierdzona
się z tym, że granicę nastawę dozwolonych błędów nie przekroczono.

Nowy-Targ w *Handwritten date* 1990.

Analizowany geometra

Handwritten signature of the surveyor.



kiemi prawami i obowiązkami do nieruchomości tych przywiązany i każdorazowym ich właścicielom przysługującymi, lub na przyszłość przysługiwać mogącymi, dalej z wszelkimi służebnościami, nie z takowych ani dla siebie, ani dla osób trzecich nie wyłączając, ani nie zastrzegając, słowem ze wszystkim tem, co z ustawy, natury rzeczy i przeznaczenia, przynależność nieruchomości tych stanowi. —

Art: 4. Gdy Wny kupujący znajduje się już w posiadaniu sprzedanych aktem tym nieruchomości, przeto Go też sprzedająca w posiadaniu i używaniu nieruchomości tych zatwierdza.

Art: 5. Sprzedająca zezwala niniejszem, aby Wny kupujący na podstawie aktu tego i powołanych wyżej dokumentów zainstabulowanym został za właściciela sprzedanych Mu aktem tym ~~dw~~ Art: 3. poszczególnionych, dotąd jej własność stanowiących nieruchomości, w stanie wolnym od ciężaru prawa dożywocia 1/8 części posiadłości Lvh: 781 w Zakopanem na jej rzecz na karcie C. tej posiadłości intabulowanego, gdyż parcelę gruntową lk: 9053 już dokumentem z 29 Listopada 1909 L.R. 8565 zwolniła od tego ciężaru, zaś parcelę grunt. lk: 9069/1, zwalnia obecnie od tegoż ciężaru.

Art: 6. Ponieważ Wny kupujący nabywa nieruchomości przedmiotem aktu tego będące wolne od wszelkich długów i ciężarów, przeto też sprzedająca udziela Mu zupełną ewikcyę na całym swoim tak ruchomym, jakoteż nieruchomym, gdziekolwiek znajdującym się majątku na ten wypadek, gdyby po podpisaniu aktu tego, a przed zainstabulowaniem się Wnego kupującego za właściciela nabytych nim nieruchomości, do stanu ich biernego z winy sprzedającej jakieś długi lub inne ciężary weszły, do zaspokojenia których Wny Kupujący z powodu ich nabycia byłby zniewolonym. —

Art: 7. Koszta sporządzenia aktu tego, stępli doń, kosz

ta intabulacyi Wnego kupującego za właściciela nabytych
nim nieruchomości i potrzebnych do tego stępli, w końcu
należność skarbową od przeniesienia własności wymierzyć
się mającą, obowiązuje się ponieść i opłacić Wny kupujący
z własnych funduszków.

Art: 8. Podatki tak państwowe, jak krajowe i gminne, tu
dzież wszelkie inne z własnością i posiadaniem nieruchomości
przedmiotem aktu tego będących połączone i do zapła-
ty z nich przypadające należności, obowiązuje się ponieść
i opłacać Wny Kupujący z własnych funduszków poczynszy od
dnia dzisiejszego.

Art: 9. Jako cena kupna i sprzedaży umówioną zosta-
ła pomiędzy stronami kontraktującymi zgodnie, rozmyślnie i
dobrowolnie kwota / 4800 / cztery tysiące osmset koron,.

Gdy WP. kupujący na poczet umówionej powyż ceny kupna
sprzedaży wypłacił już sprzedającej kwotę / 4000 / cztery
tysiące koron, przeto też sprzedająca kwituje niniejszem
W. kupującego z odbioru tej kwoty.

Zaś resztę ceny kupna sprzedaży w kwocie / 800 / osm-
set koron obowiązuje się WP. kupujący wypłacić sprzedają-
cej, na miejscu w Zakopanem, bez procentu, zaraz po zain-
tabulowaniu Go za właściciela wszystkich nabytych aktem
tym nieruchomości, na co sprzedająca się zgadza.

Art: 10. Obie strony zrzekają się wyraźnie i bezwarun-
kowo prawa, występowania przeciw ważności aktu tego z ja-
kiegokolwiek bądź powodu, a w szczególności z powodu zarzutu
pokrzywdzenia, nad połowę wartości, błędu lub pomyłki.

Nowy Targ, 15. Marca 1910.

L.P. 8804.



*Maryanna z Dwipacowa Witepskiej Gaiswinie
podpisantem ja i jako awia Dak Jwa/...*

*St. Janowski Sambitowicz
zwan Staszkowi katan*

Na podstawie protokołu legalizacyjnego powołanego do L. P.

Na zasadzie aktu działu z daty Nowy Targ dnia 29 listopada 1909 LR.8565 deklaracji z daty Nowy Targ dnia 21 lutego 1910 LR.8741, kontraktu kupna sprzedaży z daty Nowy Targ dnia 15 marca 1910 LR.8804 wreszcie ts. uchwały z 4 lutego 1910 P.156/98 zezwala się:

- I) Na wykreślenie z kart B. posiadłości lwh.781, 2748 i 2754 w Zakopanem adnotacji małoletności Stanisława Gąsienicy,
- II) Na zainstabulowanie prawa własności $1/7$ części posiadłości lwh.781 i 2748 oraz $1/34$ części posiadłości lwh.2784 ks.gr.gm. Zakopane objętych dotąd na imię Maryanny ze Zwiączów Chłopeckich Gąsienica intabulowanych, na rzecz Stanisława Gąsienicy i małoletnich Maryanny, Anieli Heleny, Karoliny i Jana Gąsieniców po $1/6$ części.
- III. Na wydzielenie parceli grt.lk.9053 z posiadłości lwh.781 w Zakopanem pod II. wymienionych osób po $1/6$ części własnej, w stanie wolnym od prawa dożywocia $1/8$ części takowej na rzecz Maryanny z Zwiączów Chłopeckich Gąsienica intabulowanego, oraz parceli grt.lk.9054/2 z posiadłości w Zakopanem położonej lwh.1507 ks.grt.gm. tejże objętej, dotąd na imię Maryanny z Zwiączów Chłopeckich Gąsienica intabulowanego i przydzielenie ich do ciała hipotecznego lwh.1566 ks.gr.gm. Zakopane objętego zainstabulowanego na rzecz Dra. Jana Gwalberta Pawlikowskiego przy równoczesnym ~~przekazaniu~~ zamknięciu wykazu hip. L.1507.

O uchwale tej zawiadala się:

1. Dra. Jana Gwalberta Pawlikowskiego we Lwowie ul. Trzeciego Maja 1.5. przy zwrocie oryginalnego kontraktu i aktu działu
2. Maryannę ze Zwiączów Chłopeckich Gąsienicową
3. Stanisława Gąsienicę w Zakopanem
4. małol. Maryannę -Anielę- Helenę -Karolinę i Jana Gąsieniców do rąk współopiekuna i kuratora ich Józefa Chłopeckiego w Zakopanem
5. Ck. Urząd katastralny w Nowym Targu
6. Ck. Urząd podatkowy w Nowym Targu odnośnie do B. poz. 888/10 i 3304/9.

C. k. Sąd powiatowy Od. VII.

Nowy Targ, dnia 23 marca 1910.

829/10

C.K. SĄD POWIATOWY W NOWYM TARGU

Pod. dn. 23. MAR 1910

o godz. ... p. ... pod ...
Egz. ... rub. ... wst.


W sprawie ...
I. Wydział ...
II. Wydział ...
III. Wydział ...
IV. Wydział ...
V. Wydział ...
VI. Wydział ...
VII. Wydział ...
VIII. Wydział ...
IX. Wydział ...
X. Wydział ...
XI. Wydział ...
XII. Wydział ...
XIII. Wydział ...
XIV. Wydział ...
XV. Wydział ...
XVI. Wydział ...
XVII. Wydział ...
XVIII. Wydział ...
XIX. Wydział ...
XX. Wydział ...
XXI. Wydział ...
XXII. Wydział ...
XXIII. Wydział ...
XXIV. Wydział ...
XXV. Wydział ...
XXVI. Wydział ...
XXVII. Wydział ...
XXVIII. Wydział ...
XXIX. Wydział ...
XXX. Wydział ...

1. Wydział ...
2. Wydział ...
3. Wydział ...
4. Wydział ...
5. Wydział ...
6. Wydział ...
7. Wydział ...
8. Wydział ...
9. Wydział ...
10. Wydział ...
11. Wydział ...
12. Wydział ...
13. Wydział ...
14. Wydział ...
15. Wydział ...
16. Wydział ...
17. Wydział ...
18. Wydział ...
19. Wydział ...
20. Wydział ...
21. Wydział ...
22. Wydział ...
23. Wydział ...
24. Wydział ...
25. Wydział ...
26. Wydział ...
27. Wydział ...
28. Wydział ...
29. Wydział ...
30. Wydział ...

1804. spisaneho poswiadczenia niniejszym, ze znamy mi osobiście W. Pana P. Jana Ewalbert Pawlikowski c. k. profesor i wiceprezesa realności we Lwowie zamieszkały, chwałowo w Zakopanem bawiający, oraz niemała mi osobiście Akademyka ze Związku Chłopskich Polaków wiceprezesa w Zakopanem zamieszkałego, którzy towarowi osoby stwierdzili mi znamy mi osobiście, prawnie uprawnieni mi świadczenie Józef Stach, Jan Karboni Tutni - oby dwaj polscy w Zakopanem zamieszkałe, sekretarzem niniejszym i kopie wglądu projektu podzielnego parcel ge. do aktu tego doszły - wobec mnie - pierwszego wiceprezesa podpisali, druga zaś pisali wiceprezesa wiceprezesa wiceprezesa wiceprezesa wiceprezesa wiceprezesa, obok których jej inna i na. innych świadek Józef Stach wiceprezesa.

W Nowym Targu, dnia 1. 15. / piętnastego Marca roku 1. 1910. / typograficznego pięćdziesiątego.

Stal. leg. 1 kor. 80 hal.
receptura.



Artur Weigel
c. k. Notary

L. hip. 829/10

Kontakowano mnie w dniu 23 marca 1910 l. hip. 829/10
w por. 4 karty A. posiadaniu l. 781
" " 1 " A " " 1507
" " 6 " A " " 1566 k. g. gminy kut.
Zakopanem objętych.


Nowy Targ dnia 21 kwietnia 1910.



Kamula
sk. ofc.








1912

gmoty :

Jednej Tatar

u.52-55



wolnie umówioną cenę kupna sprzedaży w sumie / 2000/ dwa tysiące koron.-

A r t "III..

Wymienioną wyżej cenę kupna sprzedaży w sumie dwa tysiące koron wypłacił WP Kupujący sprzedającemu w całości gotówką przy podpisaniu tego kontraktu, a sprzedający, z wypłaty całej tej ceny kupna sprzedaży w zupełności niebieszem kwituje go.-

A r t : IV.

Sprzedający zobowiązuje się oddać Wp.Kupującemu sprzedane mu tym kontraktem dwie parcele gruntowe w posiadanie fizyczne i używanie bezzwłocznie po podpisaniu tego kontraktu, na miejscu, w sposób ustawą cywilną przepisany.

A r t : V.

Podatki i wszelkie inne ciężary, z posiadaniem i własnością kupionych tym kontraktem parcel gruntowych połączone, obowiązują się opłacać i ponosić W P Kupujący od dnia dzisiejszego;- aż do dnia dzisiejszego przypadające te należności zapłacić ma Sprzedający.-

A r t "VI.

Sprzedający ręczy W P Kupującemu za to, że sprzedane Mu tym kontraktem parcele gruntowe wolne są w zupełności od jakichkolwiek długów i ciężarów, zobowiązując się w razie przeciwnym do zupełnej ewikcyi.

A r t : VII.

Zezwala następnie sprzedający Jędrzej Tatar, aby na podstawie tego kontraktu parcele gruntowe L. 9049 Łąka i L.9050 rola, z całości realności lwh 773 ks. gr.gm.kat Zakopane oznaczonej, zostały wydzielone i prawo własności tuchże w osobnym wykazie hipotecznym tej samej księgi gruntowej na rzecz Nabywcy Wp. Jana Gwalberta Pawlikowskiego zainstalowanem zostało.

./.

A r t : VIII.

Wszelkie koszta sporządzenia tego aktu, stempli, intabulacji i opłaty skarbowe ponosi W P Kupujący.

A r t : IX.

Wreszcie zrzekają się strony kontraktujące prawa unieważnienia tego kontraktu z każdego powodu, a w szczególności z powodu jakoby pokrzywdzenia ponad połowę rzeczywistej wartości.

Nowy Targ dnia 31 października 1912.

Jędrzej Tatar

Dr. Jan Gwalbert Pawlikowski

Lwów 3 maja 1912



L.R. 10863.

Na podstawie protokołu legalizacyjnego równocześnie do L.R. 10863 spisanego, stwierdzam iż znani mi osobiście :

Jędrzej Tatar w Zakopanem zamieszkały i WP. Dr. Jan Gwalbert Pawlikowski we Lwowie przy ulicy 3 Maja L. 5. zamieszkały, obaj właściciele realności, niniejszy kontrakt wobec mnie własnoręcznie podpisali.-


W Nowym Targu dnia trzydziestego pierwszego października roku tysięcznego dziewięćsetnego dwunastego / 31.X.1912/

Nal. leg 1.K.80 h

Stemp. 20 "

Razem 2 K

Zapłacone.



Ludwik Habanski

Zastępca c. k. Notaryusza Dra Artura Weigla w Nowym Targu na mocy dekrety c. k. Sadu krajowego w Krakowie z dnia 12/9 1912 L. cz. Prez. 4461/13.2/12.

Na podstawie powyższego dokumentu wpisano
W księgę wieczystą uchwały z 12. listopada 1912 L.k. 2749/12
na karcie A p 3, B p / .O p. / realności lwh 773 ks.g. Lechopum
" " A" 8 " " 1566 " "

Nowy Targ dnia 1 kwietnia 1913



J. J. J.
J. J. J.
v. l. of. i. n. t.

[Faint, illegible text, likely bleed-through from the reverse side of the document]


[Faint signature and text at the bottom left]




9049 dark
9050 sole


mapke

granice zapowrona lub
obrazu' dleu naprawy.









Zbiorec

1906

4.56-61



Na podstawie to. ugody z dnia 11. listopada 1901 C. T. 270/1, to. uchwały z dnia 1. czerwca 1902 C. S. 30/2, to. protokołom z dnia 24. października 1903, z dnia 7. sierpnia 1905, 30. września 1905 i 21. października 1905 i 19. lutego i 15. marca 1906 w niniejszej sprawie, spisanych przez p.łam. sytoracyjnego przedsiębiorcy fizycznego realności lrb. 772, 1822, 1829 i 1508 gm. Zakopane sporządził, dronę przez autoryzowanego geo. metru p. Michała Kubiaka a dotychczasowego do to. protokołu z dnia 19. lutego 1906 i tegoż integralną część eto. nawiacego w przychyleniu się do ilości skow. stron postanowionych w tymże protokole z dnia 19. marca 1906 C. S. 30/2 24

zawala się aby:
I. uwidoczniono na karcie et. realności lrb. 772, 1822, 1829 i 1508 gm. Zakopane się uchadzace w skład tych realności parcesy podobne parcesy należny przedsiębiorcy fizycznemu a mianowicie parcesy zostaty na parcesy, numerowane i to:

- a. 7 m realności lrb. 772.
- 1. parcesy gr. lk. 9033/1 na 9033/1, 114 i 115
 - 2. " " " " 9037/9 na 9037/9, 114/15, 115, 117/18/19
 - 3. " " " " 9146 " 9146/1-2-3-4 i 5
 - 4. " " bud. lk. 1422 nie należny przedsiębiorcy
- b. 7 m realności lrb. 1822.
- 1. parcesy gr. lk. 9142 na 9142/1-2-3-4-5-6-7 i 8
 - 2. " " " " 9149 " 9149/1-2-3-4 i 5
 - 3. " " " " 9150 " 9150/1-2-3-4-5 i 6
 - 4. " " " " 9038/1 " 9038/1-18-19-20-21-22-23-24-25-26-27-28-29-30-31-32 i 33

5.7 parc. gr. k. 9038/2 ma 9038/2-10-14-15-16-17-18-19-
111-112-113-114-115-116-117-120-
135-136-37-138 i 139.

6.7 " " " 9038/3 nie nlepta podzialowi

7.7 " lud. " 1575 " " "

d. 7 z realności brk. 1829.

1.7 parc. gr. k. 9041 nie nlepta podzialowi

27 " " " 9140/1 ma 9140/1-18-19-20-21-22-23
24-25-26-27-28-29-30-
31-32-33-34-35-36-37-38-
39-140 i 141.

3.7 " " " 9140/2 ma 9140/2-16-17-18-19-10-11-
12-13-14 i 16.

4.7 " " " 9140/3 ma 9140/3-117 i 115.

5.7 " " " 9140/4 nie nlepta podzialowi

6.7 " " " 9140/5 " " "

7.7 " " " 9145 ma 9145/1-12-13-14-15-16-17-18-
19-110-111-122-113-114-115-116-
117-118-119-120-121-122-123-
124-125-126-127-128-129-130-
i 131.

8.7 " " " 9147 ma 9147/1-12-13-14-15-16-17-18-
19-110-111-112-113-114-105 i 106.

9.7 " " " 9148 ma 9148/1-12-13-14-15-16-17-18-19-
110-111-112-113-114-115-116 i 117.

10.7 " " " 9151 ma 9151/1-12-13-14.

11.7 " " " 1258 (droga) nie nlepta podzialowi.

d. 7 z realności brk. 1508.

1.7 parc. gr. k. 9039/1 nie nlepta podzialowi

2.7 " " " 9041 ma 9041/1-12-13 i 14.

3.7 " " " 9042 nie nlepta podzialowi

4.7 " " " 9045/3 jako nie istniejąca ani
w mapach ani katastr. ani w spisie
posiadłości i parcel, ani na terenie
pozostaje wykreslona.

II. Aby ze sklady tych realności a, b, c, d, e, f, g, h, i, j, k, l, m, n, o, p, q, r, s, t, u, v, w, x, y, z, wydzieleno pomiej wypracowanego parcele a mianowicie:

- 1. w realności brh. 772 parcele: 9037/10, 9140/2, 9149/11 - 9150/2, 9038/30 - 9038/35 - 9038/7 - 9038/12 - 9038/19, w realności brh. 1829 parcele: 9140/19 - 9140/30, 9140/37, 9140/2 - 9145/9 - 9145/11 - 9140/19, 9147/1 - 9147/11 - 9148/2 - 9148/16 -

dla parcel tych utworzono nowe cięła hipoteczne brh. 2740, objęte i prawem własności tegoż napisano na rzecz:

- 2. w realności brh. 772 parcele: 9037/17 - 9140/1 i brh. 1422,

w realności brh. 1822 parcele: 9142/1 - 9149/2, 9149/5 - 9150/1 - 9038/31 - 9038/34,

w realności brh. 1829 parcele: 9140/18 - 9149/12, 9140/16 - 9145/10 - 9145/17 - 9145/18 - 9147/10 - 9151/3,


w realności brh. 1508 parcele: 9030/1, dla parcel tych utworzono nowe cięła hipoteczne brh. 2741, objęte i prawem własności tegoż napisano na rzecz:

- 3. w realności brh. 1822 parcele: 9038/10 - 9038/13, 9038/11 - 9038/8

w realności brh. 1829 parcele 9140/30 - 9149/12, dla parcel tych utworzono nowe cięła hipoteczne brh. 2742, objęte i prawem własności tegoż napisano na rzecz:

Przesy, Cukier 1^o Gasiemica Miejska, 2^o Jedrakowej 3^o Panlikowskiej

- 4. w realności brh. 1822 parcele: 9142/4 - 9150/5, 9038/24,



x realności brh. 1829 parcel 9140/10 - 9140/35
9140/9 - 9140/3 - 9140/15 - 9145/2 - 9145/14
9145/24, 9147/9 - 9148/7

x realności brh. 1508 parcel 9041/2 - 9042
dla parcel tych utworzone nowe cięło hipote-
teczne brh. 2743 objęte i wpisane w księ-
scei tegoż napisane na rzecz Jana Gasi-
sienicy Bystrzana Hareckiego.

5.7 x realności brh. 772 parceli: 9037/14

x realności brh. 1822 parcel 9142/5 - 9038/33
9038/2 - 9038/17

x realności brh. 1829 parcel: 9140/21 - 9149/34
9140/10 - 9145/3 - 9145/29 - 9147/8 - 9147/6
9148/8 -

x realności brh. 1508 parceli 9041/1
utworzone dla tychże nowe cięło hipote-
teczne brh. 2744 objęte i wpisane w księ-
scei na rzecz:

Jana Gasienicy Bystrzana i małż.
Kamilarwa Gasienicy Bystrzana
synów i p. Wojciecha po polowie wraz
równoczesnym wykreśleniem adnotacji ma-
teletności Jana Gasienicyz na podstawie
przeważonej metryki modum.

6.4 x realności brh. 772 parcel 9037/19 - 9146/3

x realności brh. 1822 parcel: 9142/2 - 9149/3 -
9038/1 - 9038/33 - 9038/6 - 9038/14.

x realności brh. 1829 parcel 9140/24 - 9140/29
9140/38, 9140/7 - 9145/8 - 9145/20 - 9145/26 -
9147/2 - 9147/12 - 9148/9 - 9148/15 - 9151/1

utworzone dla tychże nowe cięło hipote-
teczne brh. 2745 objęte i wpisane w księ-
scei na rzecz:

Jedynego Gasienicy Emacuka Wielkiego.

7.4 x realności brh. 772 parceli 9037/18

x realności brh. 1822 parcel 9142/3 - 9149/4

[Handwritten flourish]

9035/32 - 9038/5 - lica. 1515, 9038/5 9038/13
 w realności lrbh. 1829 parcel 9140/25 - 9140/25.
 9140/39 - 9140/40 - 9145/7 - 9145/7.1 - 9145/7.2
 9147/3 - 9147/13 - 9148/10 - 9148/14, 9151/2
 utworzenie dla tychże nowego ciała hipotecar-
 nego lrbh. 2746 objęte i wpisane te-
 goż prawa własności na rzecz:

Józefa Gasienicy Łowoska Małego

P.7 w realności lrbh. 772 parceli 9033/1
 w realności lrbh. 1822 parcel 9142/7 - 9038/26 -
 9038/38 - 9038/16
 w realności lrbh. 1829 parcel 9140/22 - 9140/32
 9140/12 - 9145/5 - 9145/15 - 9145/28 - 9147/7 -
 9148/5 - 9148/12

utworzenie dla tychże nowego ciała hipotecar-
 nego lrbh. 2747 objęte i wpisane tegoż prawa
 własności na rzecz:

Józefa Wotupskiego, Stanisława Wotupskiego,
 Jakóba Wotupskiego, Jana Wotupskiego, małż.
 Anny Wotupskiej, małż. Franciszka Wotup-
 skiego, Bronisławy Wotupskich, Elż-
 biety Wotupskiej, Lucyny Wotupskich
 Józefiny Wotupskich, Zofii Wotupskich, Przemys-
 ława Wotupskiego, Józefa Pitonia jako spadko-
 biercy po Marii Wotupskich Pitonowej
 w równych między nimi częściach
 przy równoczesnym uaintalubowaniu na kon-
 cje ciegarów tego nowego rynku po-
 przedniego już w stowarzyszonej części prawa
 bezpłatnego dożywotniego użytkowania
 na rzecz Jana Wotupskiego pozostałego
 wdowca po sp. Teresie Wotupskiej i Sta-
 nisława Pitonia wdowca po sp. Mary-
 annie Piton.

P.7 w realności lrbh. 772 parceli 9037/9

x realności brh. 1822 parcele 9142/6 - 9038/25,
9038/39 - 9038/4 - 9038/15.

x realności brh. 1829 parcele 9140/33 - 9140/11 -
9145/4 - 9145/16 - 9145/25 - 9147/6 - 9148/6 -
9148/11.

x realności brh. 1508 parcele: 9041/4
stworzone dla tychże nowe ciasto hipoteczne
brh. 2748 objęte i wpisano tegoż prawa
własności na rzecz małż. spadkobierców
sp. Jana Gasiemicy i Nikołajowego tj. Ludwiny,
Stanisława, Maryi, Anieli, Heleny, Karo-
liny i Jana Gasiemiców i Nikołajowych
przy równoczesnem reintabulowaniu
na kwocie ciężarów tegoż nowego wykazu
wpisanego już tamże na rzecz parowej
realności prawa bezpłatnego doży-
wotniego, wytkomienia na rzecz Mary-
ammy z Łuninów Gasiemicy wstąpi-
ły po Janie i Nikołajowym.

10.) x realności brh. 772 parcele: 9033/4 - 9037/15 -

x realności brh. 1822 parcele 9142/8 - 9150/4 -
9038/22, 9038/27 - 9038/37 - 9038/10 -

x realności brh. 1829 parcele 9140/25 - 9140/10
9140/18 - 9145/6 - 9145/13 - 9145/22 - 9147/14 -
9147/4 - 9148/3 - 9148/13

x realności brh. 1508 parcele 9041/3
stworzone dla tychże nowe ciasto hipoteczne
brh. 2749 objęte i wpisano tegoż prawa
własności na rzecz:

Jakoba Gasiemicy Klasyka

M.) x realności brh. 772 parcele 9033/15

x realności brh. 1829 parcele 9140/14

stworzone dla tychże nowe ciasto hipote-
czne brh. 2750 objęte i wpisano tegoż prawa
własności na rzecz:

Maryammy z Łuninów Gasiemicy

- 7 -

Mikolajowej sowy Jozefa Mikolajowego
 12.7 w realności brh. N 22 parcele 9038/1-9033/6
 w realności brh. N 29 parcele 9140/1-9145/3-
 9147/5

utworzone dla tychże nowe ciało hipotekane
 brh. 2751 objęte i wpisane tegoż prawa
 własności na rzecz:

Wojciecha Gosienicy Juchasa
 przy równoczesnem paintabulowaniu na
 karcie, cizjaron tegoż nowego ciała hipote-
 kowego napisanego jwz na rzecz powyżch
 realnościach prawa zastawu dla kwoty
 2400 kor. z pr. na rzecz Towarzystwa
 palickiego w Nowym Targu tudzież
 za równoczesnem wykreśleniem wpisan-
 nego na rzecz powyżch realnościach brh.
 N 22, 1508 i 772 prawa bezplatnego
 dożywotniego użytkowania na rzecz
 Jakóba i Katarzyny Juchasów a to
 na podstawie przedmiotowych protyche
 metryk, śmierci.

13.7 w realności brh. N 24 parcele 9150/3-9038/21
 w realności brh. N 29 parcele 9140/1-9145/12 i
 9147/5

utworzone dla tychże nowe ciało hipotekane
 brh. 2752 objęte i wpisane tegoż
 prawa własności na rzecz:

Anny Gosienicówny Juchasówny Gabicowej
 przy równoczesnem paintabulowaniu na
 karcie, cizjaron tegoż nowego ciała hi-
 potekowego paintabulowanego jwz na
 rzecz powyżch realnościach prawa za-
 stawu w kwocie 400 kor. z pr. na rzecz
 Towarzystwa palickiego w Nowym Targu.

14.7 w realności brh. N 29 parcele 9140/1 i 9140/4

ntworzone dla tacheometry ciato hipotekarn
nrh. 2753, 2754 i 2755 i wpisano tegoż prawa
właściwości na rzecz:

o Army Gasienica Kutej

15. z realności nrh. 1829 parcele: 9061, 9145/1
i parcele te przypisano do realności nrh.
1566 gm. Zakopane D^{na} Jana Gralberta
Pawlakowskiego własnej i przypisanie
to wwidoczniono na karcie 4. tejże realności

16. z realności nrh. 1829 parcele: 9140/4-9140/6
i parcele te przypisano do realności nrh.
2047 gm. Zakopane Władysławy z Małko-
wskich Plecygiskiej własnej i przy-
pisanie to wwidoczniono na karcie
4. tejże realności.

17. z realności nrh. 1829 parcele 9140/5-9140/7
i parcele te przypisano do realności
nrh. 1332 gm. Zakopane Karoliny
Makowskiej własnej i przypisanie to
wwidoczniono na karcie 4. tejże realności.

18. aby w składanych realności wydzielono
następujące parcele będące drogami
a mianowicie:

- z realności nrh. 772 parcele 9140/4-9140/5
- z realności nrh. 1822 parcele 9150/6-9030/7-9030/9
- z realności nrh. 1829 parcele 12581, 9140/41-
9148/17-9157/4-9145/30-9145/31

aby dla parcel tych utworzone nowe ciato
hipoteczne nrh. 2754, 2755 i 2756 i prawa wła-
ściwości tegoż wpisano na rzecz dotychczas
iż sących współwłaścicieli wymienio-
nych powyżej, w następującym - do 17.
właśnie w różnym, między innymi, ciach
miejscie

III. aby wykazy hipoteczne l. 772, 1822, 1829
i 1508 gm. Zakopane jako wkładki

1.7
2.7
3.7
4.7
5.7
6.7
7.7
8.7
9.7
10.7
11.7
12.7
13.7
14.7
15.7
16.7
17.7


18. Kopie z Podupskich Dworków w Powiecie
 19. mała Józefa Titonia do rękopisów i prawego
 nastopy Stanisława Titonia w Kosielskich
 20. Jakóba Gasienice Klonka w Zakopanem
 21. Wojciecha Gasienice Juchasa " "
 22. Anne Gasieniców Juchasów Galicowa " "
 23. Maryanne cełmijaców Gasienicowa i one, Jana
 Mikolajowego imieniem wlasnym w Zakopanem
 24. Anne Gasienica Kresta im. " " "
 25. Władysława Makomskich Kleszyńska " "
 26. Jędrzej Gualberta Parbikomskiego " "
 27. Karoline Makomskiej " "
 28. Jawarzystwa kalickiego w Nowym Targu podak Dyakcji
 29. Ok. Wexad dla ewidencji katastru podatków
 gruntowego w Nowym Targu przy dołach
 czerwin powiatowego, na mstepie sysem,
 planu planu sztrajczinggo,
 30. Ok. Wexad podatkowy w Nowym Targu
 31. wiadomości do akt spadko-
 wych po sp. Janie Gasienica i Mikolajowym
 w Zakopanem to. A. 287/98 Oddziałowi
 III. to.
 32. wiadomości do akt spadkowych
 po sp. Teresie Wotrowskiej Turiecck
 to. A. 486/00 Oddziałowi III. to. -

Lok. Powiatowy G. IV.
 Nowy Targ dnia 10. marca 1906.

Blaeser

p. D. Gualbert Pa.
Mlikowski
w Zakopanem





v.62-65



62

Zabopone 26 907

Strochany Lasin!

Zabqcam ulic, Bliny chovici niedro-
Bladny - dostatecnie vy jesnia obecne
granice grantu 1879, ch. - Duer stanic
drozi 5m. uvestroici stat si; ten grant
obecni neuy visici parcely hu dovolang. -
to novei drozi puy ty Ra grant na dlu-
qrici $\pm 15m.$ -

Tat Tricdra obropi - droga jest jako
uspitosa droga puy vadna rahi pote-
Roena i na mapie Reabstratnei
nuidromiona. - Jedem z nich Tricdr-
ic droga ma 4m. uvestroici, drugi
ic 6m. - Trucey visici jest ad-
gradona na uvestroici 5m. -

Trójkat Klory Ra / omacowy A. B. C. /
jest v neuy visici smy'ny, ni i
si; na moim ulicem vy deje. -

Jest Tat mady - ic si; do celu dovami-
nie na deje. -

Do Rupna Ruj bardro nam avia -
Triedri - sdeji sij stusemii - si na
Rupni mie stasice - a obavia si,
by Ci, Rta mie podkuzi. -
Ihici - pury nelli mi dno, ie Tuzo
pur jardu ovelivai be d. -

Ogröd upouq dlovany i Puridy
provdome. -

Lurinfekage v polsij Michasia -
v Romorkach - v Ruy Tamu - Platel
schodovei i Kredenic pre provadome.

Studnia vy vy nerna. -

Konservy dotgd nie naderdy. -

Spravu re stoviem vy jainiq
ustnie v Tych dniach - pur rovnos-
crenem stoviem rachunka z pier-
ni dny - z Rtoych 14. 95 vy dadem. -


Miatem pod dnia jrgady -
dno jady do Ralova. -

Podroviem i nary nioicil dlov
van Tom




↑ *problema*
← *problema para resolução* → *de Zabusky*



agosto
trabalho



Weyl
em
plano



propriedade
de
simetria
em
relação



Handwritten text in a rectangular box, possibly a signature or name, written in blue ink. The text is illegible due to the angle and fading.



